
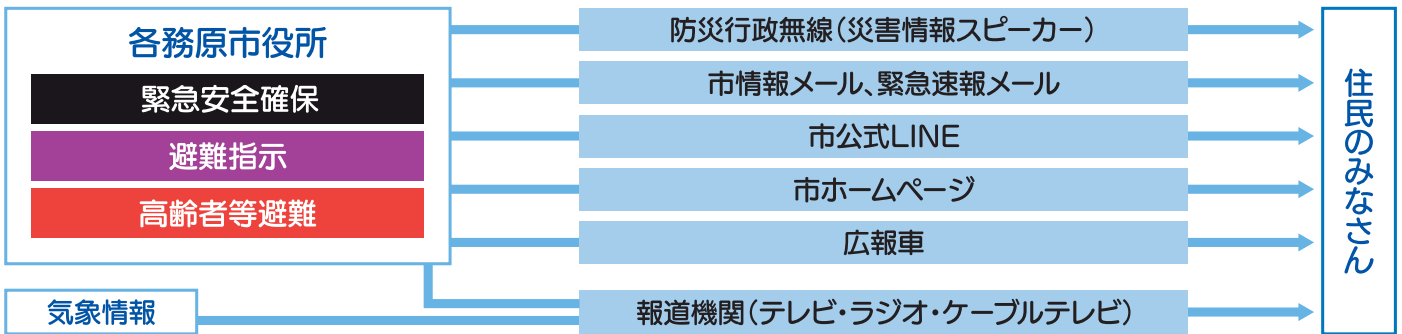


# 避難情報を得るために

災害時には市から、防災行政無線やメールなど様々な手段を用いて情報提供を行います。日頃から情報を得る手段を確保し、災害の恐れがあるときは積極的な情報の収集に努めましょう。

## 避難情報の伝達方法

市からの情報は、下図のような経路で住民のみなさんに伝達されます。



災害情報スピーカー



市情報メール  
緊急速報メール




インターネット



広報車



テレビ  
地デジデータ放送



ラジオ

## 情報取得方法

### 情報の入手先

#### 各務原市役所

●各務原市の最新情報を提供  
<https://www.city.kakamigahara.lg.jp/>

#### 岐阜県総合防災ポータル

●県内の防災情報などを提供  
<https://www.pref.gifu.lg.jp/bousai/>

#### 岐阜県川の防災情報

●県内河川の防災情報などを提供  
<http://www.kasen.pref.gifu.lg.jp/>

#### 岐阜県統合型GIS

●県内の様々な情報を地図情報で提供  
<https://gis-gifu.jp/gifu/portal/>

#### リアルタイムレーダー

●全国の雨量情報をリアルタイムで提供  
<https://www.jma.go.jp/jp/realtimerad/>

#### 川の防災情報

●全国の国管理河川の水位などの情報を提供  
<https://www.river.go.jp/>

▼情報メール／各務原市公式LINE 防災などの市内の情報をメールおよびLINEで配信するサービスです。

#### 情報メールの登録方法

次のメールアドレスか右のQRコードから、空メールを送信して登録してください。

メールアドレス: [t-kakamigahara@sg-m.jp](mailto:t-kakamigahara@sg-m.jp)



#### 各務原市公式 LINE

次のIDか右のQRコードから登録してください。

ID: @kakamigahara

