

遺跡探訪

かかみがはらの



各務原市埋蔵文化財調査センター
〒504-0914 岐阜県各務原市三井東町4丁目32番地
TEL 058-383-3833 FAX 058-383-8955






1 各務原市埋蔵文化財調査センター
所在地 / 各務原市三井東町4丁目32番地
距離・所要時間 / 各務原市役所から1.6km、5分



市内にある遺跡の発掘調査や研究活動を行うとともに、市民のみなさんに親しまれる埋蔵文化財の普及事業を行っています。

1 県指定史跡 炉畑遺跡
所在地 / 各務原市鷺沼三ツ池町6丁目342
距離・所要時間 / 市埋文センターから7km、14分


縄文時代中期と晩期の木曾川中流域を代表する遺跡です。公園として整備され、6軒の竪穴住居が復元されています。

2 市指定遺跡 大牧1号古墳
所在地 / 各務原市鷺沼大伊木町4丁目425
距離・所要時間 / 炉畑遺跡から3km、6分




古墳時代後期(6世紀末頃)に造られた全長約45mの前方後円墳と考えられます。横穴式石室に納められた家形石棺はこの地域最大です。

3 県指定史跡 坊の塚古墳
所在地 / 各務原市鷺沼羽場町5丁目26
距離・所要時間 / 大牧1号古墳から4.8km、10分



古墳時代中期(5世紀前半代)に造られた、全長約120mの前方後円墳です。大きさは県下第2位、前方部を南に向けています。

4 市指定史跡 天狗谷遺跡
所在地 / 各務原市須衛字天狗谷2403の5
距離・所要時間 / 坊の塚古墳から6.1km、12分



古墳時代終末(7世紀後半代)の古墳と奈良時代(8世紀)の須恵器窯、平安時代(11世紀)の灰陶器窯を保存し展示しています。

5 国指定有形文化財 山田寺跡塔心礎
所在地 / 各務原市蘇原寺島町2丁目18(無染寺境内)
距離・所要時間 / 天狗谷遺跡から6.6km、13分





7世紀後半代に建てられた古代寺院の塔の礎石です。表面の幅は約1.5m、中央に径85cmの柱座、その中心には径16cmの舍利孔があります。舍利孔からは、佐波理製舍利容器が発見されました。

1 市指定遺跡 互利城屋敷跡
所在地 / 各務原市川島渡町(平成川島橋南交差点の東角)
距離・所要時間 / 市埋文センターから5km、10分



戦国時代に活躍した土豪の松原源吾芸久と弟の内匠芸定の屋敷であったと伝えられています。松原兄弟は斎藤道三に仕え、その後、木下藤吉郎に協力して墨俣一夜城の築城に大きな働きをしました。

2 市指定史跡 伊八島河床遺跡
所在地 / 各務原市川島松倉町1096番地付近
距離・所要時間 / 互利城屋敷跡から4km、8分




遺跡は現在、木曾川の河床となっています。弥生時代末期から古墳時代初期(3世紀後半～4世紀初め)にかけての土器が多く出土しました。

3 市指定史跡 前渡猿尾堤
所在地 / 各務原市前渡西町
距離・所要時間 / 伊八島河床遺跡から3km、7分



江戸時代に木曾川の洪水から本堤防を守るために造られた全長286mの石積みの堤防です。

4 市指定史跡 大伊木山西古墳
所在地 / 各務原市鷺沼大伊木町2丁目
距離・所要時間 / 大牧1号古墳から1km、1分



古墳時代後期(6世紀後半～7世紀前半)に造られた直径18m以上の円墳と考えられます。横穴式石室は現在、ほぼ完全に埋まりきった状態です。

5 市指定史跡 狐塚の石棺
所在地 / 各務原市鷺沼西町4丁目105
距離・所要時間 / 大伊木山西古墳から3km、8分



古墳時代後期(6～7世紀)に造られた家形石棺で、長さ1.9m、幅82cm。古墳の墳丘や石室は失われています。

6 県指定史跡 衣裳塚古墳
所在地 / 各務原市鷺沼羽場町2丁目224
距離・所要時間 / 坊の塚古墳から5.0km、1分




4世紀末～5世紀初頭に造られた円墳で、直径52m、高さ7m。美濃地域最大の規模を持っています。

7 市指定史跡 二ノ宮神社古墳
所在地 / 各務原市鷺沼西町1丁目136
距離・所要時間 / 衣裳塚古墳から5.8km、2分




古墳時代後期(6世紀後半代)に造られた大型の円墳で、墳丘がそのまま神社の境内となっています。大型の横穴式石室が南に向かって開口しています。

8 市指定史跡 宝蔵庵塔心礎
所在地 / 各務原市鷺沼大寺町1丁目11
距離・所要時間 / 二ノ宮神社古墳から1km、3分



宝蔵庵は室町時代に所在した寺院で、礎石はここより北東の丘陵上にありました。

9 市指定史跡 御林古墳
所在地 / 各務原市須衛町1丁目94の1
距離・所要時間 / 天狗谷遺跡から3km、5分



古墳時代後期(7世紀代)に造られた直径約10m以上の円墳です。横穴式石室が開口しています。

10 県指定史跡 柄山古墳
所在地 / 各務原市那加柄山町152
距離・所要時間 / 山田寺跡塔心礎から4.6km、9分



古墳時代前期(4世紀後半代)に造られた全長82mの前方後円墳で、当地域最古の古墳のひとつです。

11 市指定史跡 手力雄神社古墳
所在地 / 各務原市那加手力町4
距離・所要時間 / 柄山古墳から2.5km、5分



古墳時代後期(6世紀代)に造られた横穴式石室墳です。2基の古墳が、本殿奥の西と東にあります。

1 市指定史跡 ふな塚古墳
所在地 / 各務原市大伊木町3丁目17
距離・所要時間 / 大牧1号古墳から5.4km、1分



古墳時代後期(6世紀後半代)に造られた前方後円墳で、現存全長約40mです。

2 市指定史跡 金縄塚古墳
所在地 / 各務原市鷺沼東町3丁目133
距離・所要時間 / 二ノ宮神社古墳から1.9km、4分




古墳時代中期(5世紀後半代)に造られた直径38mの円墳です。

3 市指定史跡 村国古墳群
所在地 / 各務原市各務おがせ町3丁目
距離・所要時間 / 宝蔵庵塔心礎から4.2km、8分



古墳時代後期(6世紀代)に造られた群集墳。直径10～15mほどの円墳が4基確認されています。

4 市指定史跡 船山北古墳群(1号墳・市指定史跡)
所在地 / 各務原市須衛町4丁目218
距離・所要時間 / 御林古墳から2.2km、4分



3基の古墳を復元整備して公開しています。いずれも古墳時代後期(7世紀後半代)に造られた横穴式石室の円墳です。

5 市指定史跡 平蔵寺跡塔心礎
所在地 / 各務原市蘇原熊田町2丁目20
距離・所要時間 / 御林古墳から4.5km、9分



7世紀後半代、山田寺跡とつながって建てられた平蔵寺跡の礎石で、寺院の経蔵の礎石といわれています。

6 市指定史跡 尾崎大平1号窯跡復元模型
所在地 / 各務原市尾崎北町4丁目102
距離・所要時間 / 山田寺跡塔心礎から4km、8分




尾崎団地造成工事に伴い発掘調査が行われた、7世紀後半代の須恵器窯跡の復元模型です。

1 市指定史跡 三井山城跡・三井山古墳
所在地 / 各務原市三井町2丁目
距離・所要時間 / 市埋文センターから5.0km、1分



三井山城は、土岐氏の家臣である三井氏の居城でした。全体に自然地形を取り込んだ曲輪の痕跡がよく残っています。山頂手前の登山道脇にある三井山古墳は、古墳時代後期(7世紀代)に造られた横穴式石室墳です。

2 市指定史跡 伊木山城跡
所在地 / 各務原市鷺沼伊木山
距離・所要時間 / 大伊木山西古墳から1km、3分



伊木山城跡は、木曾川北岸にそびえる伊木山の山頂に位置します。発掘調査で、頂上の曲輪から16世紀半ば頃の天目茶碗が出土しました。城主は池田信輝の家臣、伊木清兵衛です。

かかみがはらの

遺跡探訪マップ

岐阜市

関市

坂祝

大山市

愛知県

江南市

扶桑町

岐南町

笠松町

遺跡の探訪にあたって

・記載されている所要時間は、自動車での移動にかかる時間です。移動にかかる時間は、当日の道路事情や現地での徒歩にかかる時間に左右されますので、予定を立てる際には、ある程度の余裕が必要です。

・**①①①** 数字はそれぞれのコースの見学順序を表しています。

- 赤色のルート 約半日で見学するコース
- 黄色のルート 1日の予定で見学するコース
- 緑色のルート 日程にゆとりがあるコース
- 紫色は、登山を兼ねた見学地です

・掲載した地図は、国土地理院の許可を得て、各務原市が発行したものを使用しています。

・いずれの所在地も、見学の際には必ずマナーを守りましょう。