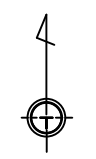
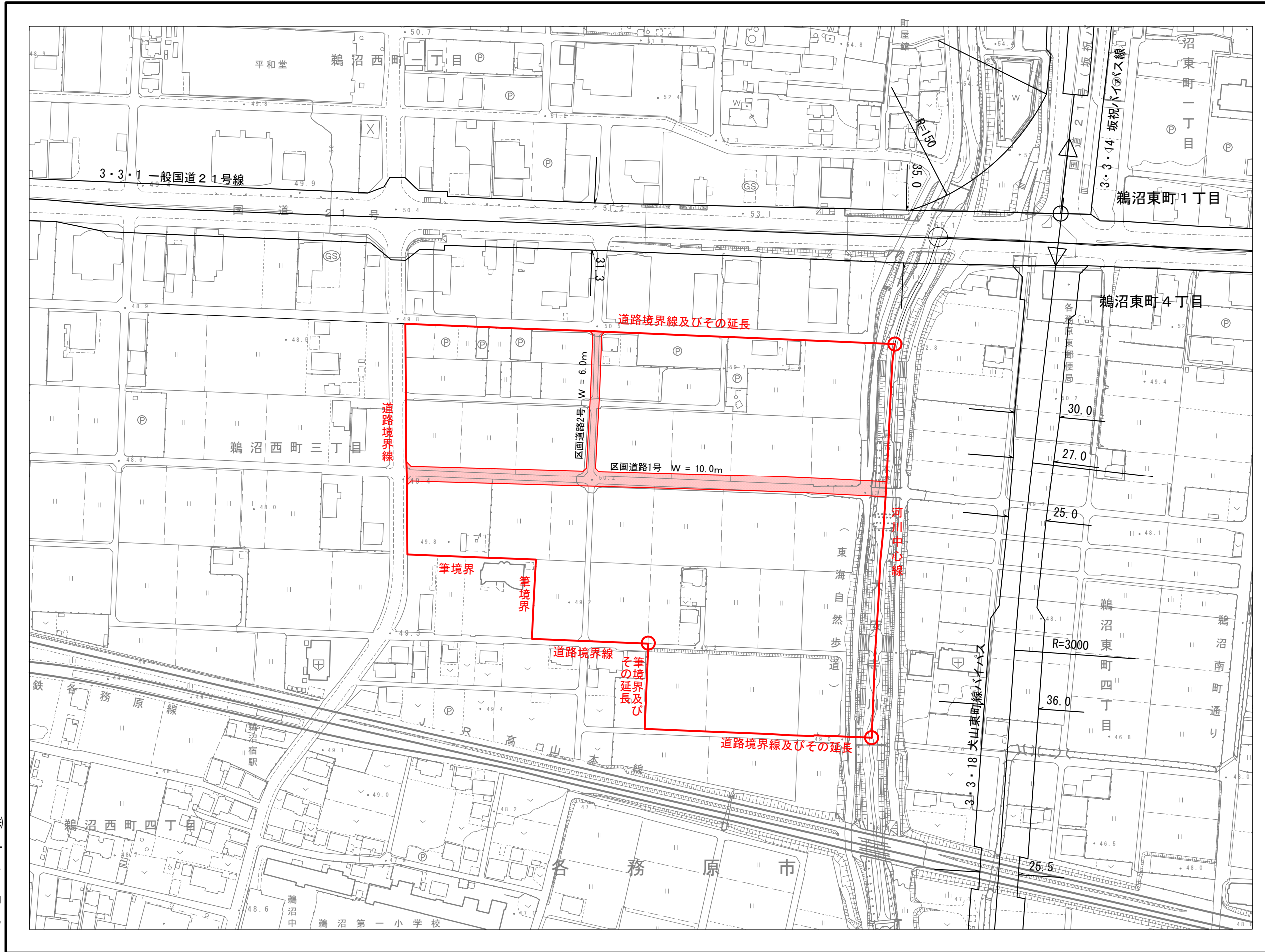
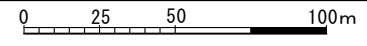


各務原都市計画 地区計画図

鵜沼西町第二地区



凡 例	
	地区計画区域(地区整備計画区域)
	地区施設(区画道路)
	未整備
	後進地または未整備だが用地が公有地内で確保されており、民有地に制限がかけられていない
	整備済
	都市計画道路(参考)



(株) テイコク