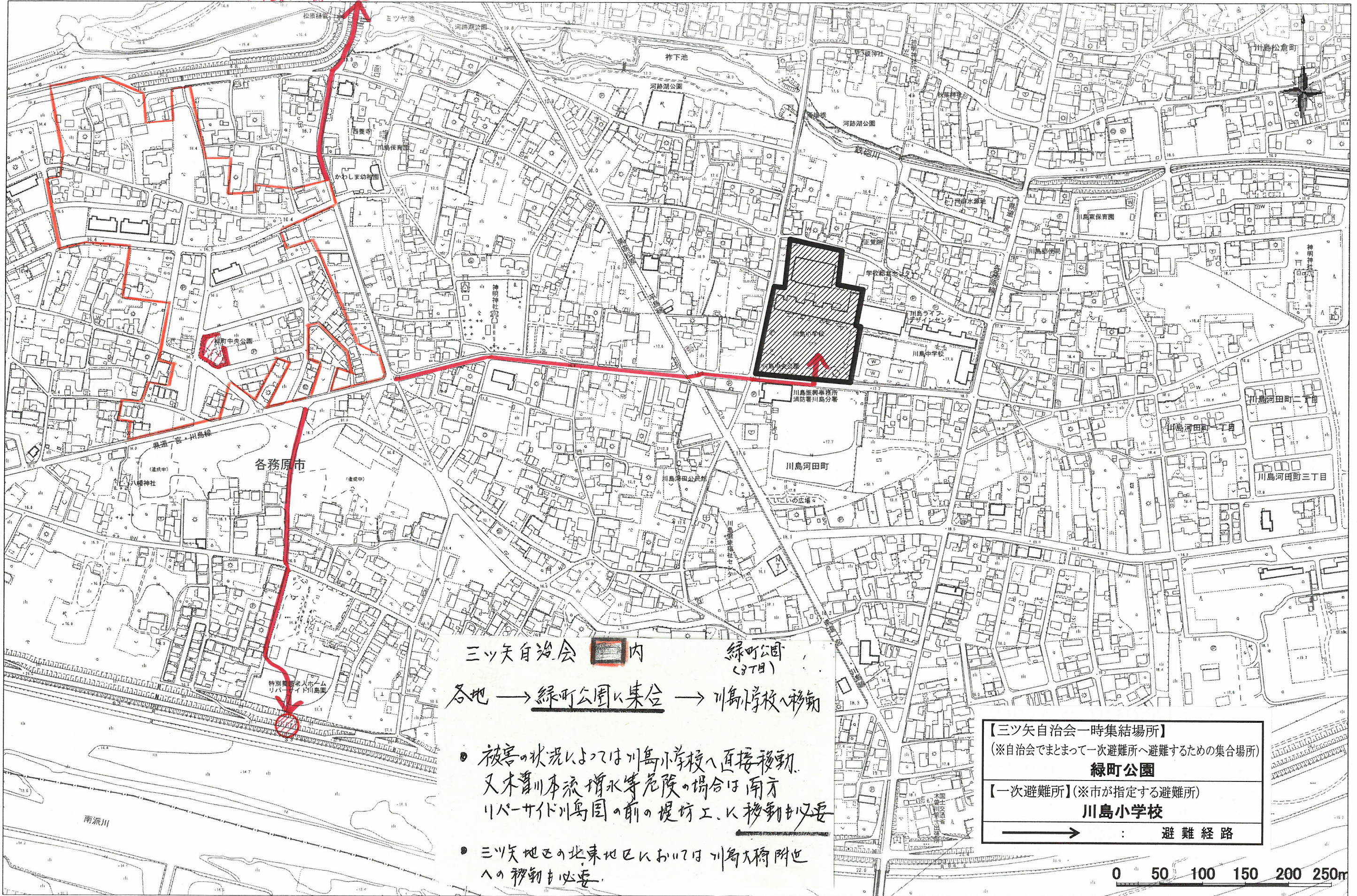




三ツ矢自治会 避難路マップ

1:4000



川島大橋付近

三ツ矢自治会  内  緑町公園 (PTM)
各地 → 緑町公園に集合 → 川島小学校へ移動

- 被害の状況によっては川島小学校へ直接移動。
又木割川本流増水等危険の場合は南方
リバーサイド川島園の前の堤防工に移動も必要
- 三ツ矢地区の北東地区においては川島大橋附近
への移動も必要

【三ツ矢自治会一時集結場所】 (※自治会でまとまって一次避難所へ避難するための集合場所) 緑町公園
【一次避難所】(※市が指定する避難所) 川島小学校
→ : 避難経路

0 50 100 150 200 250m