付け替え道路計画図　（市道各412号線各402号線各548号線）

平面縦横断計画は、関係機関との協議により、変更することがあります。R6.01.09更新

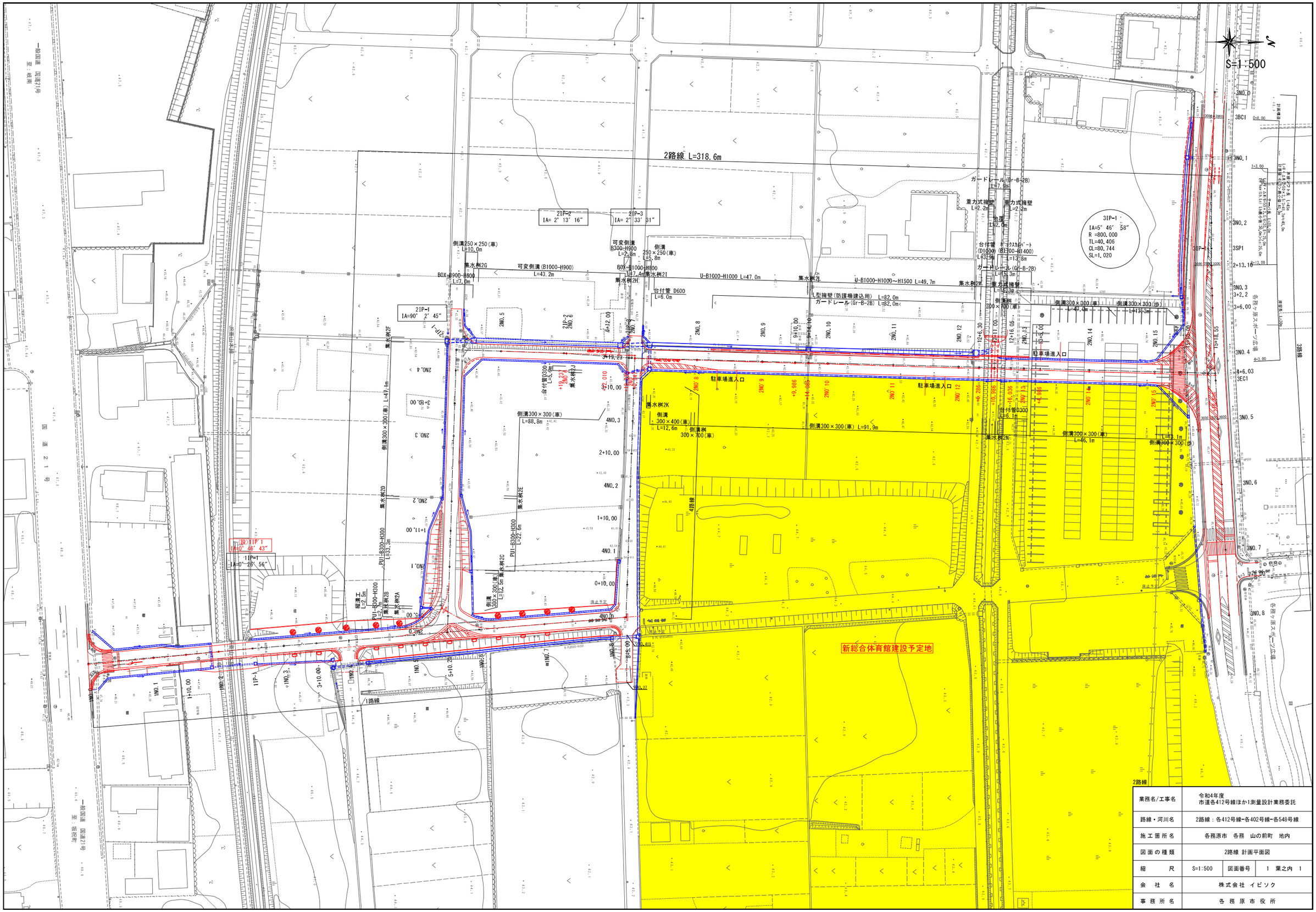

業務名/工事名	令和4年度 市道各412号線ほか1測量設計業務委託		
路線・河川名	2路線：各412号線~各402号線~各548号線		
施工箇所名	各務原市　各務　山の前町　地内		
図面の種類	2路線 計画平面図		
縮尺	S=1:500	図面番号	1 葉之内 1
会社名	株式会社 イビソク		
事務所名	各務原市役所		

［1路線］

平面縦横断計画は、関係機関との協議により、変更することがあります。R6.01.09更新

縦 断 図 (A3) V=1:200 H=1:1000

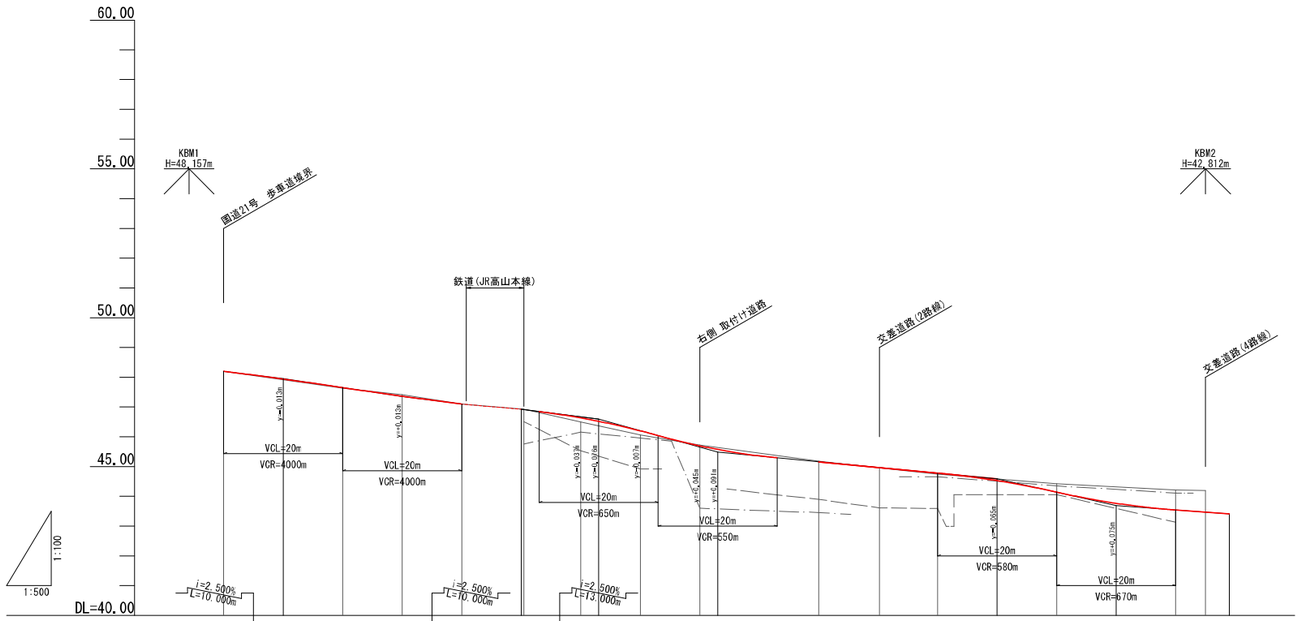

| | | |

平面縦横断計画は、関係機関との協議により、変更することがあります。R6.01.09更新

標準横断図

S=1:50

1NO'1付近

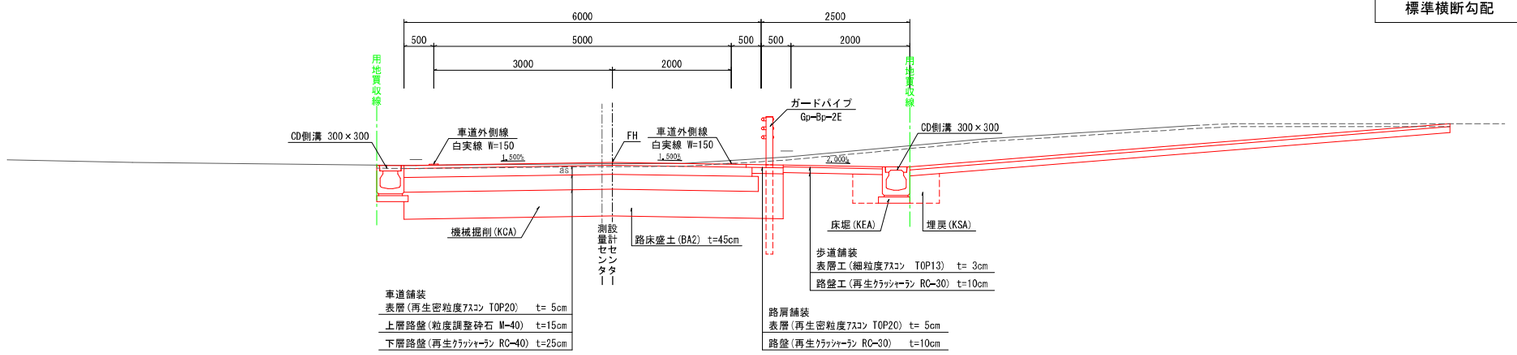

道路設計条件

道路規格	第３種第５級
設計速度	20 km/h
車線幅員	4.00m
路肩幅員	0.50m
標準横断勾配	1.5 %(屋根勾配)

1NO.5付近

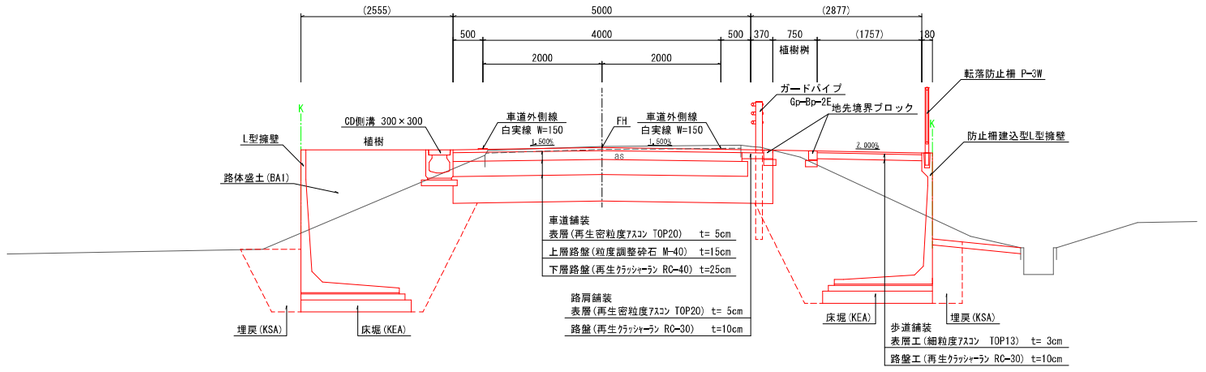

1路線

業務名/工事名	令和4年度 市道各412号線ほか1測量設計業務委託		
路線・河川名	各402号線、新設道路		
施工箇所名	各務原市　各務　山の前町　地内		
図面の種類	標準横断図		
縮尺	S=1:50	図面番号	** 葉之内 **
会社名	株式会社 イビソク		
事務所名	各務原市役所		

平面縦横断計画は、関係機関との協議により、変更することがあります。R6.01.09更新

縦 断 図

V=1:100
H=1:500

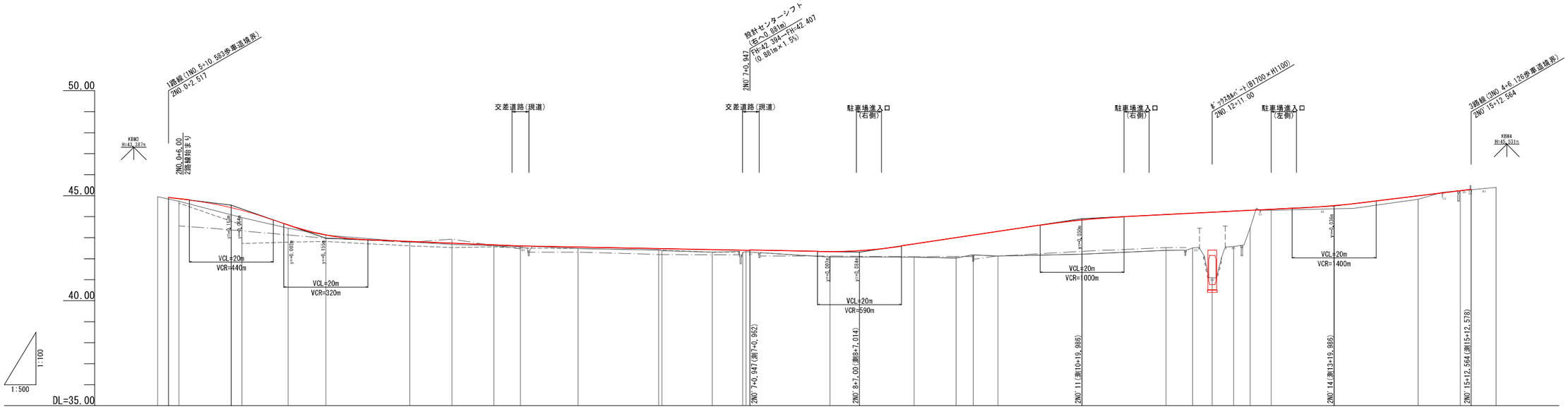

| | | |

平面縦横断計画は、関係機関との協議により、変更することがあります。R6.01.09更新

標準横断図

S=1:50

2NO.1付近

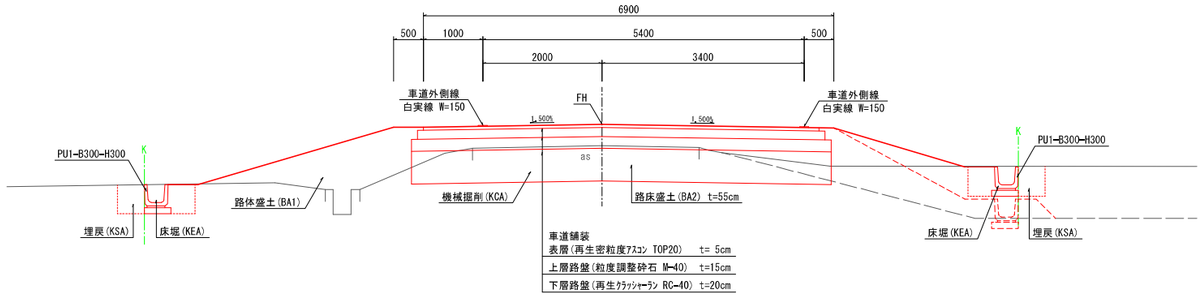

2NO.5付近

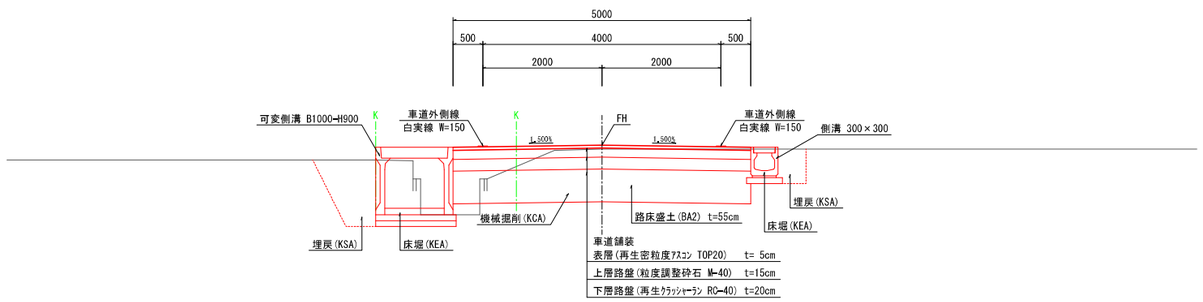

2NO.10付近 ※設計センター設置部

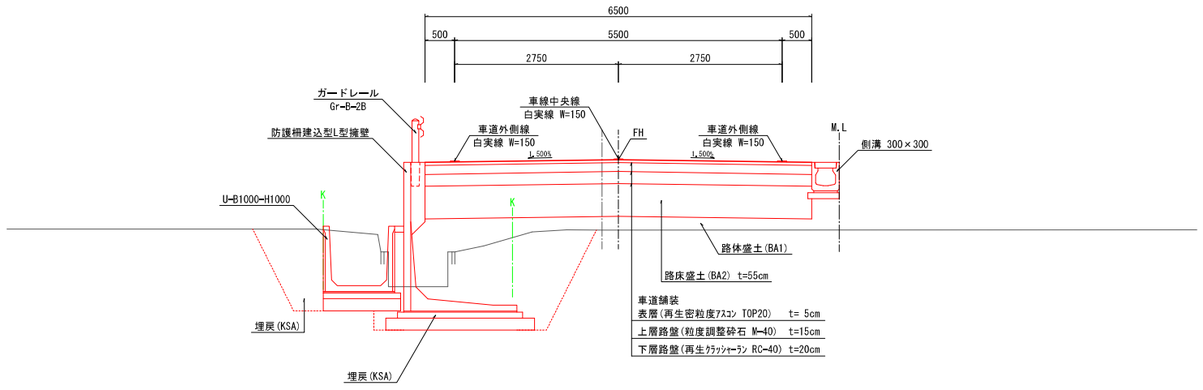

道路設計条件

	始点～No.7+6.4	No.7+6.4～終点
道路規格	第３種第５級	第３種第４級
設計速度	20 km/h	20 km/h
車線幅員	4.00m	2.75m×2車線
路肩幅員	0.50m	0.50m
標準横断勾配	1.5 %(屋根勾配)	1.5 %(屋根勾配)

2路線

業務名/工事名	令和4年度 市道各412号線ほか1測量設計業務委託		
路線・河川名	2路線：各412号線-各402号線-各548号線		
施工箇所名	各務原市　各務　山の前町　地内		
図面の種類	標準横断図		
縮尺	S=1:50	図面番号	** 葉之内 **
会社名	株式会社 イビソク		
事務所名	各 務 原 市 役 所		

平面縦横断計画は、関係機関との協議により、変更することがあります。R6.01.09更新

［3路線］

縦 断 図 (A3) V=1:200 H=1:1000

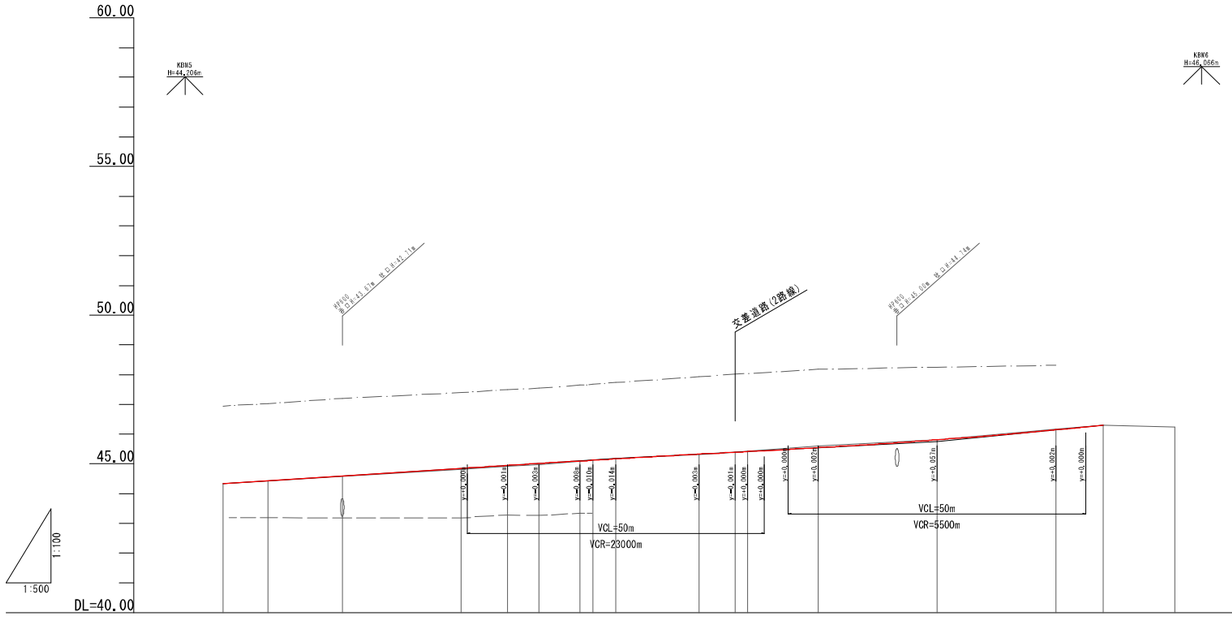

| | | |

［4路線］

平面縦横断計画は、関係機関との協議により、変更することがあります。R6.01.09更新

縦 断 図 (A3) V=1:200 H=1:1000

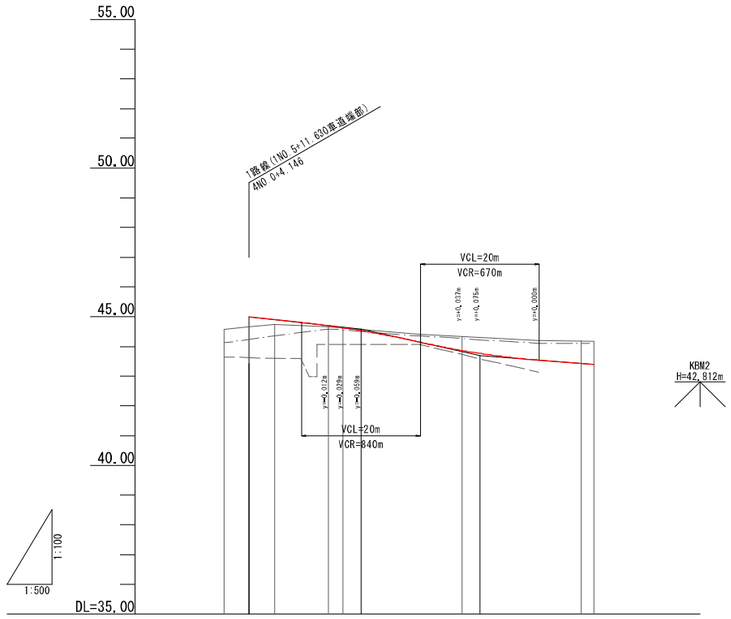

| | | |