

各務原市 地域カルテ

中央中学校区

地域カルテとは？

身近な地域ごとの、人口をはじめとした基礎的な統計情報を示し、地域の特徴等をまとめたものです。

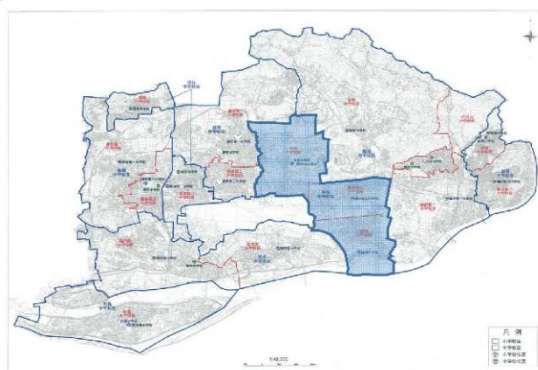
- 自分たちの地域が今どのような状況なのか、これからどうなるのか
- 自分たちの地域の強み（魅力）や弱み（課題）は何か

地域活動を考える基礎資料として、ご活用いただけますと幸いです。



【1】中央中学校区の歴史・特徴

- 中央中学校区は、各務原市の中央部東寄りに位置し、校区の北側は各務山、西側は航空自衛隊岐阜基地、南側は木曾川に接しています。
- この地域では、古くからの人の営みが確認されており、炉畑遺跡（縄文時代）や熊田山北古墳群、市内最大規模の古墳群だった大牧古墳群など、台地の縁辺部や丘陵の周囲などに多くの遺跡が分布しています。
- 農耕に向かず原野となっていた各務原台地の東側は、近世には鵜沼村の入会地^{いりあいち}で、江戸時代中期に開墾され、三ツ池新田（二十軒）^{にじっけん}や内野新田^{うちのしんでん}が開発されました。大正時代には各務ヶ原飛行場の東飛行場が建設され、戦後は跡地が畑地を経て市街地となるなど、後の土地利用にも大きな影響を与えました。
- 昭和50年代には、校区北側の赤星山^{あかほしやま}・野口山^{のぐちやま}があった場所に、中央小・中学校をはじめ各務原市民会館や文化ホールなどの公共施設、東海中央病院などが相次いで整備されました。



【2】人口

人口データ（令和5年4月1日現在）

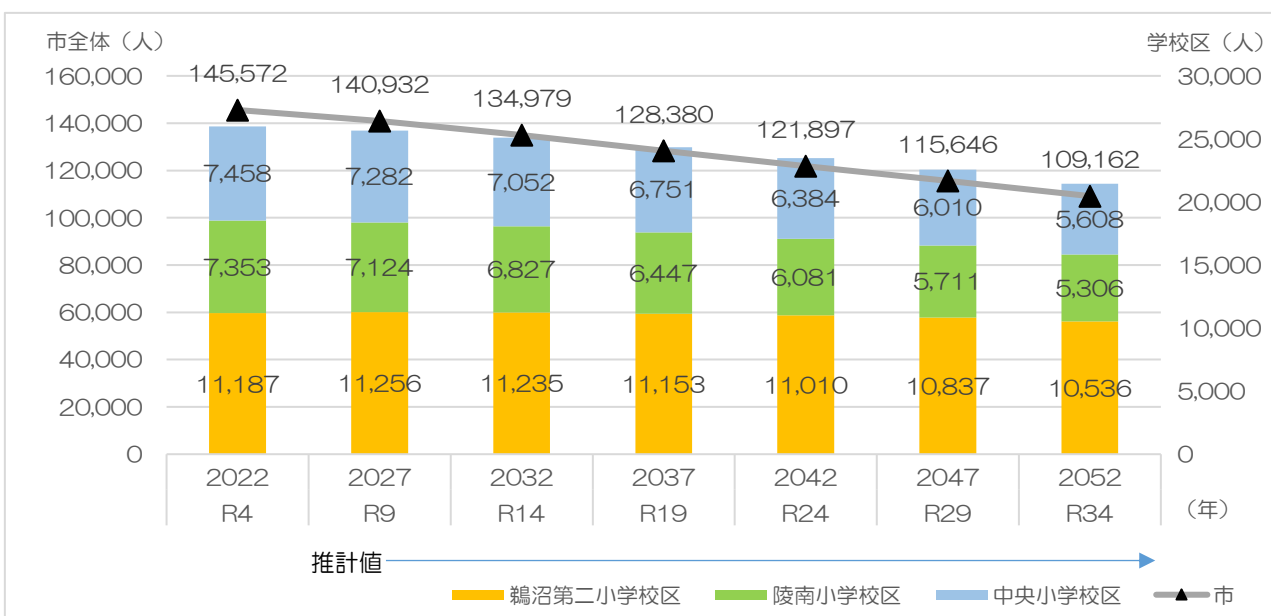
出典：総務課・観光交流課

	鵜沼第二小学校区		陵南小学校区		中央小学校区		市全体
	校区別データ	構成比	校区別データ	構成比	校区別データ	構成比	
人口合計	10,393人	7.2%	7,289人	5.0%	7,536人	5.2%	145,311人
男性	5,174人	7.2%	3,633人	5.1%	3,753人	5.2%	71,851人
女性	5,219人	7.1%	3,656人	5.0%	3,783人	5.1%	73,460人
外国人	362人	10.0%	227人	6.3%	215人	5.9%	3,617人
世帯数	4,457世帯	7.2%	3,024世帯	4.9%	3,237世帯	5.2%	62,115世帯

※人口・世帯数データは選択小学校区、官有無番地等一部除く

人口推計グラフ

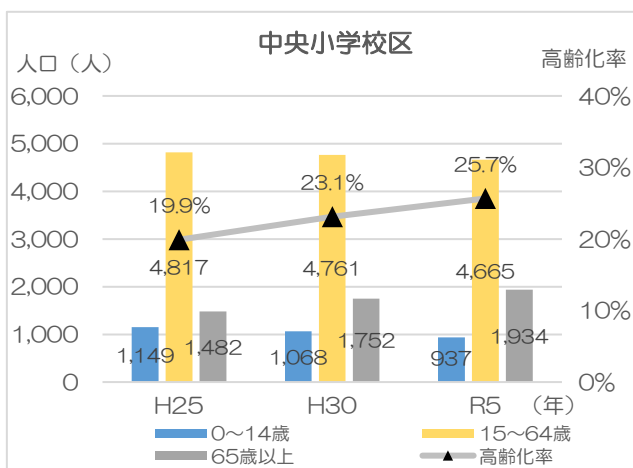
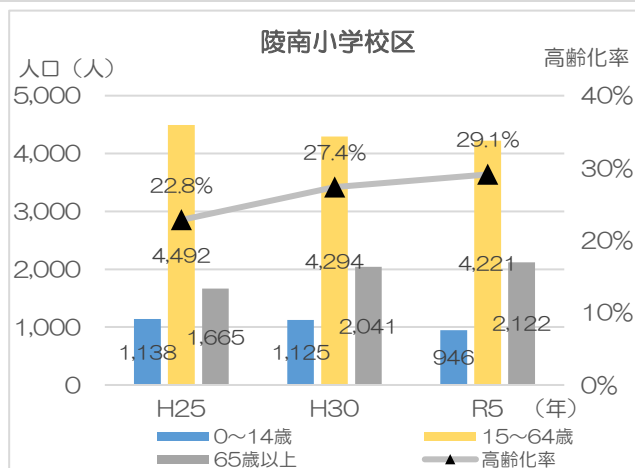
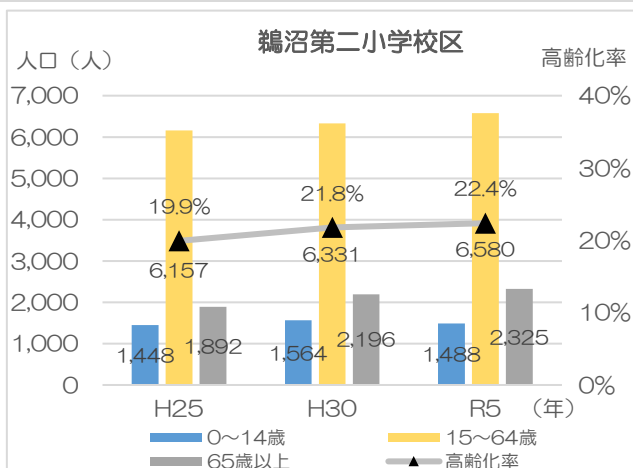
出典：学校区別人口推計調査業務報告書（令和5年3月）



※推計期間 令和5年～令和34年

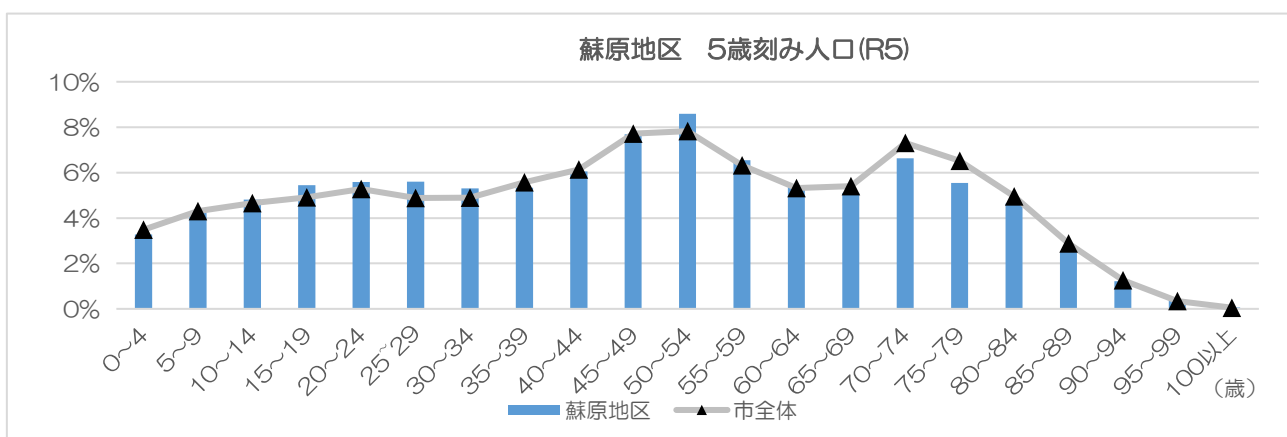
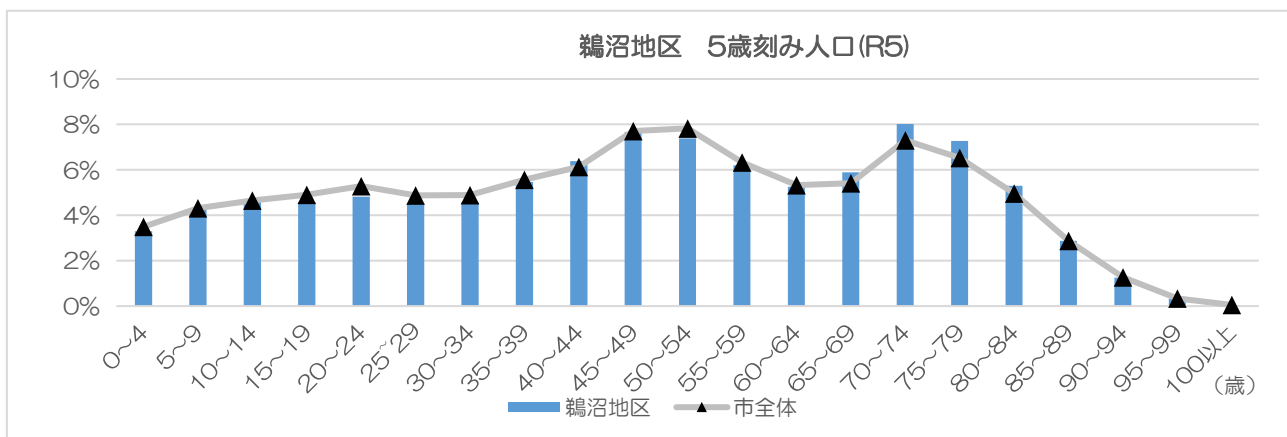
3区分人口と高齢化率（各年4月1日）

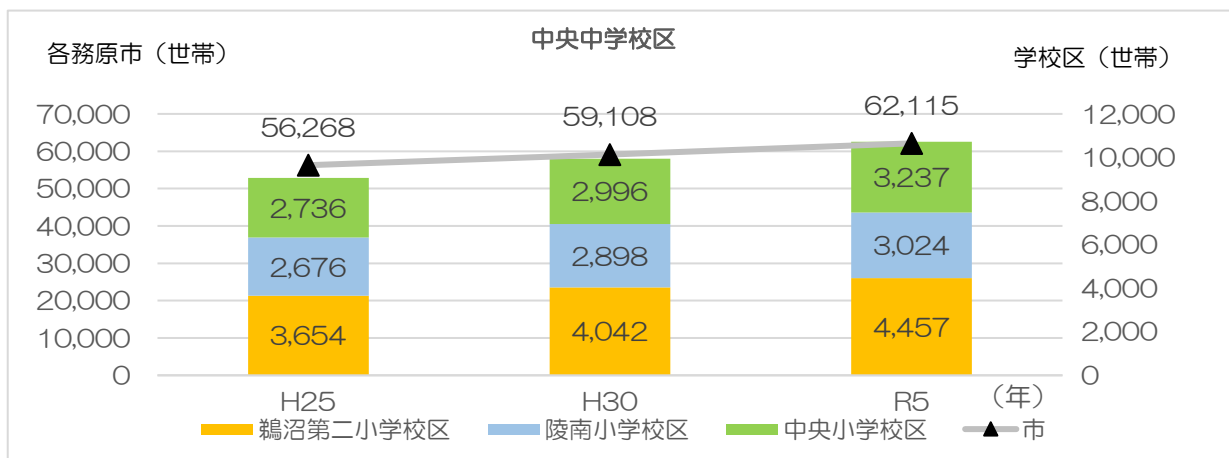
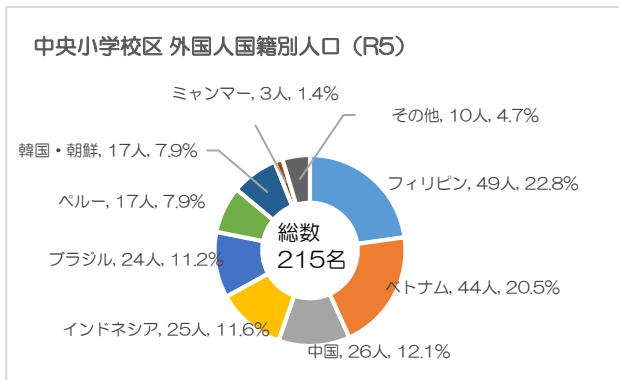
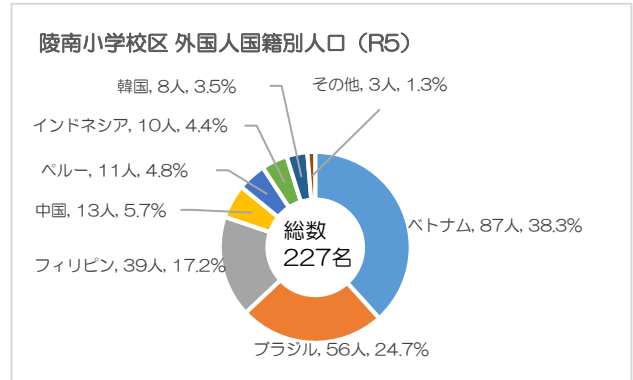
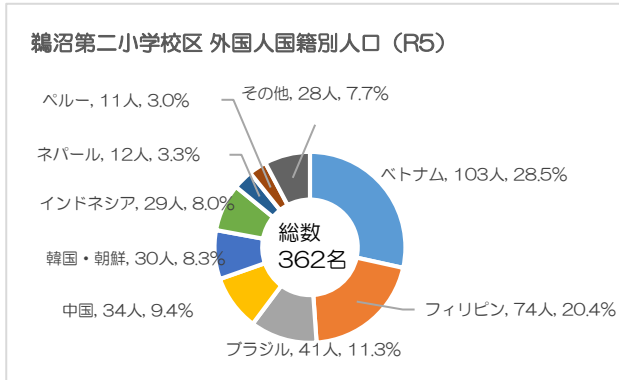
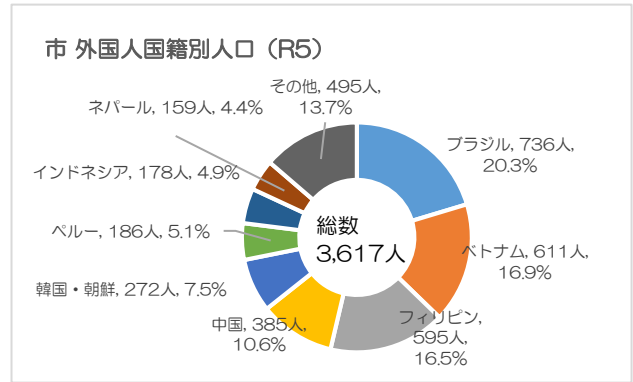
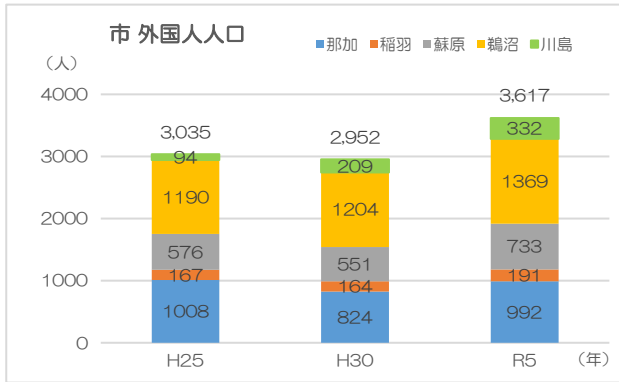
出典：総務課



5歳刻み人口（鵜沼地区・蘇原地区）（令和5年4月1日現在）

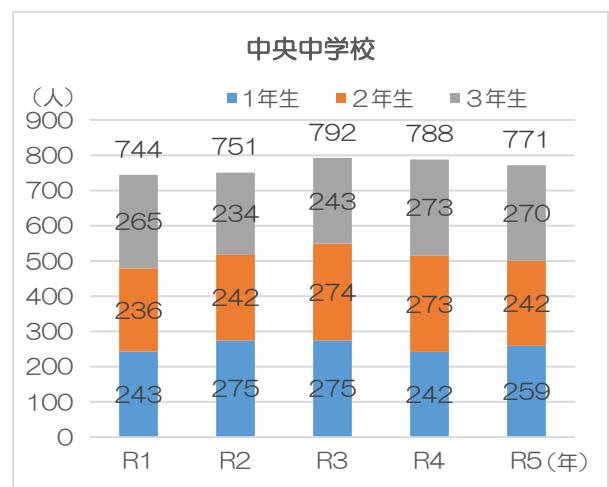
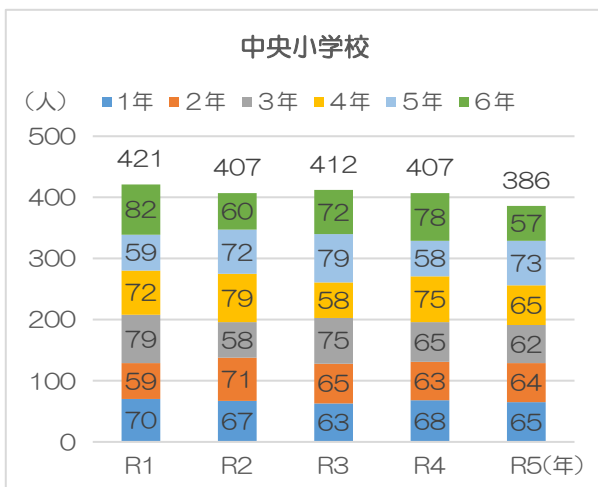
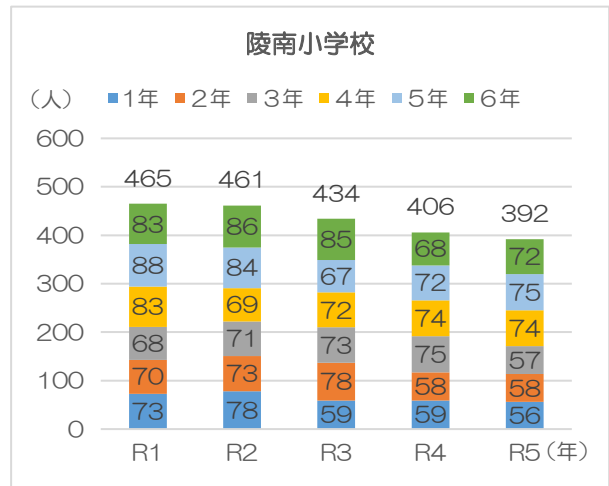
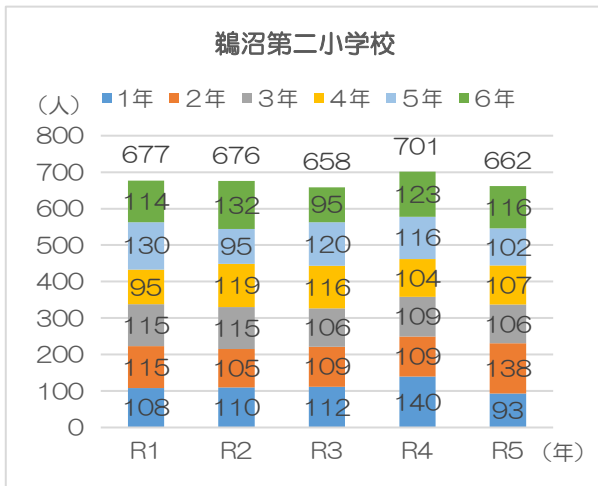
出典：総務課





【3】学校別児童・生徒数（各年5月1日）

出典：学校教育課



【4】市が運行している公共交通機関

・ふれあいバス

鵜沼線・那加線・稲羽線・川島線・蘇原線・東西線・東西線朝夕便を運行しています。

・チョイソコかかみがはら

申込があった場合のみ、エリア内の停留所間を運行する乗合サービスです。

運行エリア：鵜沼南エリア（1）（2）

須衛・各務・八木山エリア

市HP ホーム > くらし・手続き > 公共交通



【5】主要公共施設など

種別	名称	所在地	電話番号
小学校	鵜沼第二小学校	鵜沼各務原町 2-260	058-384-0100
	陵南小学校	鵜沼大伊木町 4-425	058-370-2211
	中央小学校	各務西町 4-302	058-389-2768
中学校	中央中学校	各務西町 4-358-1	058-389-3881
高等学校	岐阜各務野高等学校	鵜沼各務原町 8-7-2	058-370-4001
	各務原高等学校	蘇原新生町 2-63	058-383-1015
スポーツ施設	岐阜車体スポーツ広場	各務山の前町 1-47-1	058-370-2818
	弓道場	各務山の前町 2-85-1	058-370-2818
	鵜沼西地区体育館	鵜沼各務原町 6-7	058-370-9905
文化施設	プリニーの市民会館	蘇原中央町2-1-8	058-389-1818
	中央ライフデザインセンター	蘇原中央町2-1-8	058-389-1820
	中央ライフデザインセンター 図書室（中央ライフデザインセンター3階）	蘇原中央町2-1-8	058-383-2125
	東ライフデザインセンター	鵜沼朝日町 3-163-2	058-384-0507
福祉施設	陵南福祉センター	鵜沼朝日町 2-384-1	058-370-9905
	あさひ子ども館	鵜沼朝日町 3-163-2	058-370-0500

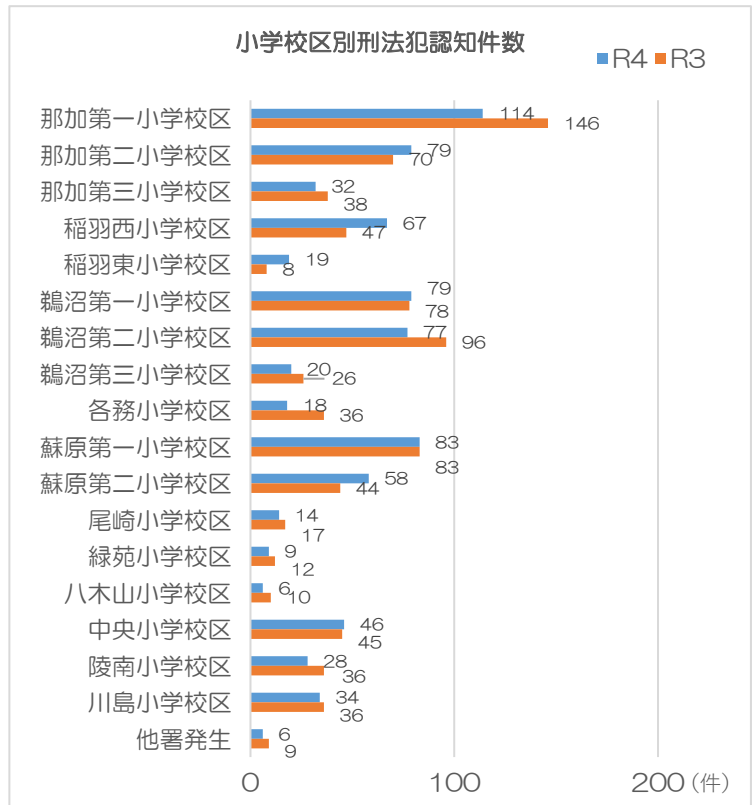
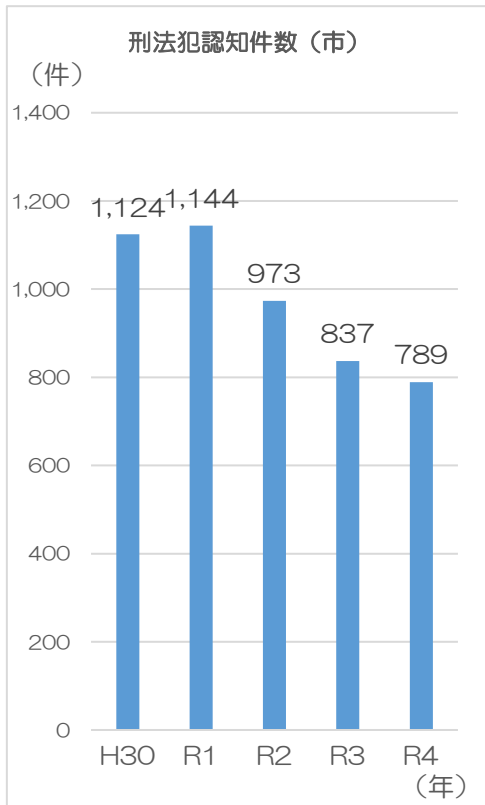
【6】観光

種別	名称	所在地	電話番号
歴史・神社	炉畑遺跡公園	鵜沼朝日町 6-341	—

【7】安全・安心

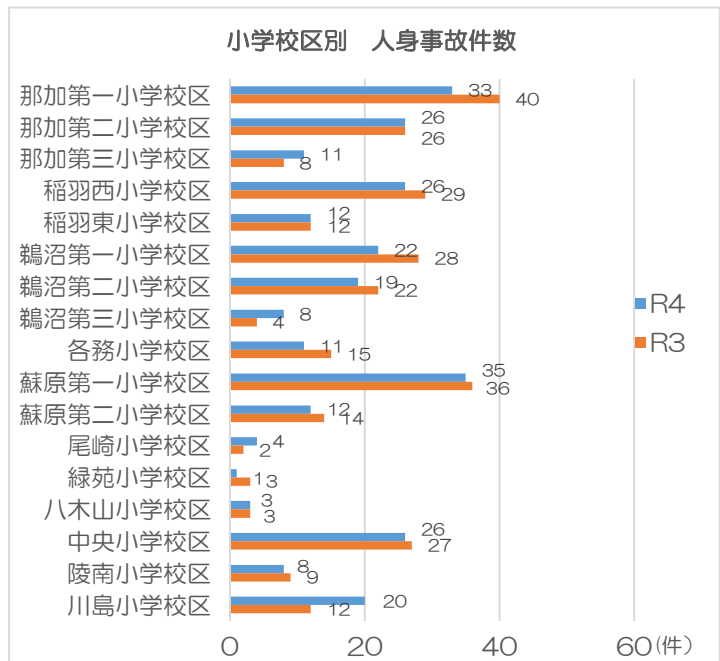
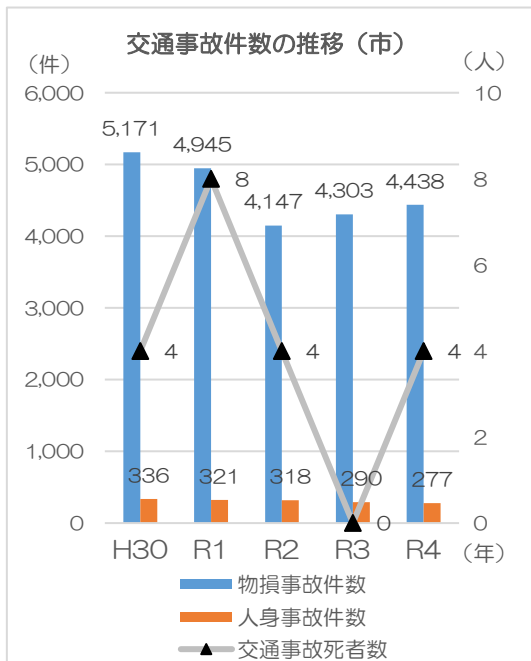
刑法犯認知件数

出典：各務原の安全（令和5年版）各務原警察署発行



交通事故件数

出典：各務原の安全（令和5年版）各務原警察署発行



防災・避難路マップ

- ・防災マップとは、自治会内に設置されている消火設備（街頭消火器、消火栓、防火水槽、消火ホース格納箱）が記してあるマップです。
- ・避難路マップとは、自治会の一時的集結場所、一次避難所、避難経路（自治会の一時的集結場所～一次避難所間）が記してあるマップです。



市 HP ホーム > くらし・手続き > 安全・安心 > 防災 > 日ごろからの防災対策 > 防災マップ・避難路マップ

洪水ハザードマップ

浸水の想定される区域と程度、避難所などの情報を地図上に示したものです。

洪水ハザードマップは想定する降雨量の違いから、以下の2種類のマップが存在します。

○計画規模降雨

- ・河川整備にあたり洪水防御の目標となる計画降雨により河川が氾濫した場合などを想定

○想定最大規模降雨

- ・想定し得る最大規模の降雨により河川が氾濫した場合などを想定



市 HP ホーム > くらし・手続き > 安全・安心 > 避難所・ハザードマップ
> 防災ハザードマップ > 各務原市洪水ハザードマップ

土砂災害ハザードマップ

土砂災害の発生するおそれのある箇所や範囲（土砂災害警戒区域および土砂災害特別警戒区域）を示した地図および、土砂災害の知識や避難に関する情報などを記載したものです。



市 HP ホーム > くらし・手続き > 安全・安心 > 避難所・ハザードマップ > 防災ハザードマップ
> 土砂災害ハザードマップ

ため池ハザードマップ

各務原市内のため池が大地震等により決壊した場合を想定して、池の水量や地形などからシミュレーション解析を行い、浸水エリア、浸水の深さを表したものです。



市 HP ホーム > くらし・手続き > 安全・安心 > 避難所・ハザードマップ > 防災ハザードマップ > ため池ハザードマップ

指定緊急避難場所

災害が差し迫った状況や発災時において、住民が緊急的に避難し、身の安全を確保するための場所です。



市 HP ホーム > くらし・手続き > 安全・安心 > 避難所・ハザードマップ > 指定緊急避難場所

指定避難所

災害の危険があり避難してきた住民の方や、災害によって家に帰れなくなった住民の方が一定期間避難生活を行う場所です。

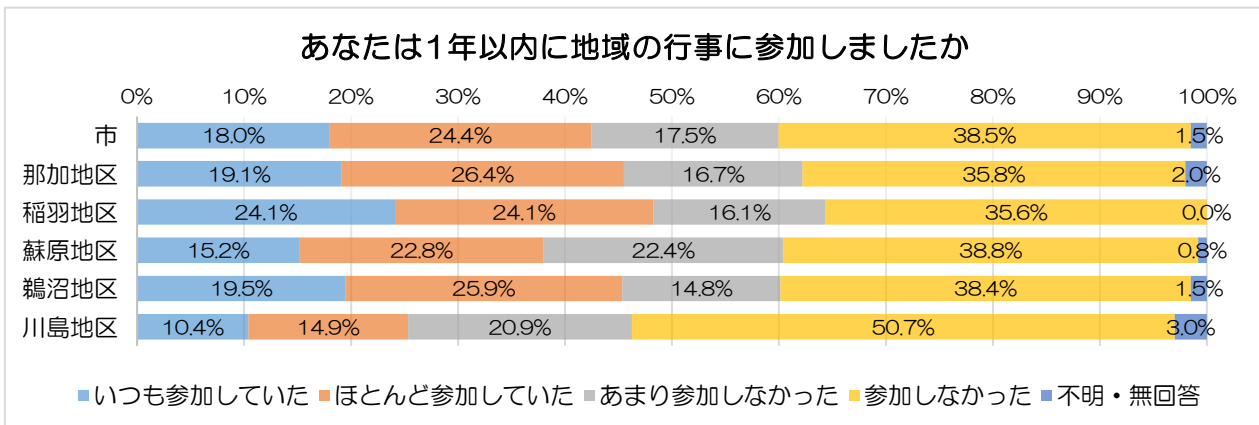


市 HP ホーム > くらし・手続き > 安全・安心 > 避難所・ハザードマップ > 指定避難所

【8】まちづくりへの参加

1年以内における地域行事への参加について

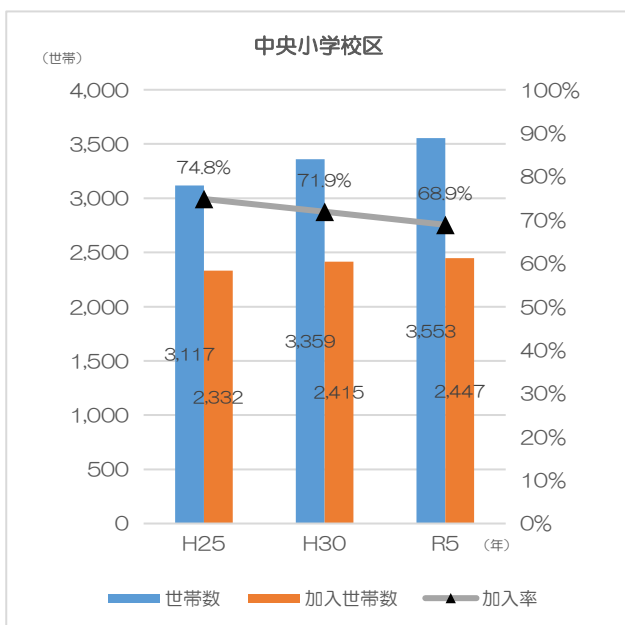
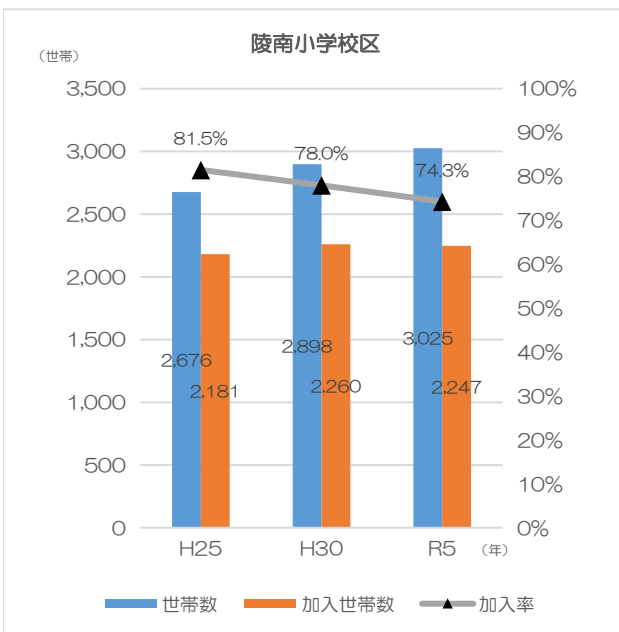
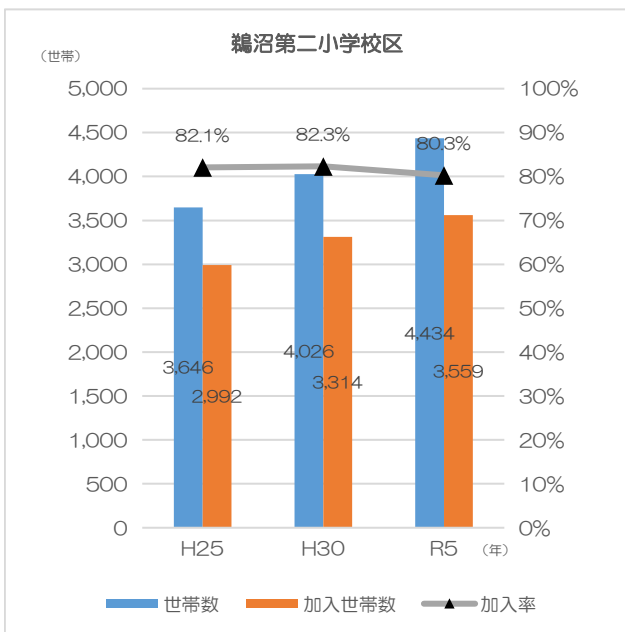
出典：市民満足度調査（令和5年9月）



※回答者：無作為抽出された18歳以上の市民1,060名
調査期間：令和5年7月7日～7月31日

自治会加入世帯数と加入率（各年4月1日）

出典：総務課・まちづくり推進課



※2つの校区にまたがる自治会は自治会全域の数字を含める。

※官有無番地・寮など一部は世帯数から除く。

各務原市 地域カルテ (中央中学校区)

令和6年3月作成

各務原市市長公室まちづくり推進課

〒504-8555 各務原市那加桜町1丁目69番地

電話：058-383-1662（直通）

FAX：058-382-7110