

各務原市 地域カルテ

稲羽中学校区

地域カルテとは？

身近な地域ごとの、人口をはじめとした基礎的な統計情報を示し、地域の特徴等をまとめたものです。

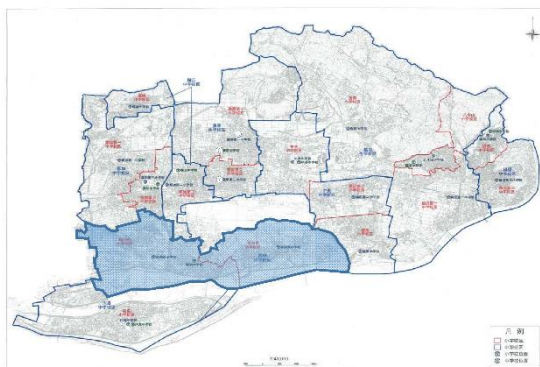
- 自分たちの地域が今どのような状況なのか、これからどうなるのか
- 自分たちの地域の強み（魅力）や弱み（課題）は何か

地域活動を考える基礎資料として、ご活用いただけますと幸いです。



【1】稲羽中学校区の歴史・特徴

- ・ 稲羽中学校区は、木曽川と各務原台地に挟まれた沖積低地と低位段丘上に立地する地域です。
- ・ 台地の南端に連なる三井山にしほらやまや西洞山あらいやま、荒井山ながねやま、長根山の山麓には数多くの古墳が築られました。また、前渡は1221年に起きた「承久の乱」の主戦場となり、前渡不動山には合戦で倒れた兵を供養したと伝わる合戦供養塔が祀られています。
- ・ 近世以降は農業に加え織物業が盛んとなり、戦後もなく「ガチャ万景気」と呼ばれる好景気を迎えるも、昭和30年代からの海外製品や洋装文化の流入などにより、織物業は下火となっていきます。
- ・ 校区内には渡船場さるおづつみや猿尾堤など、木曽川と密接に関わる史跡も多く、また、平安時代の書物にも記される御井神社みいじんじゅや、蓮如上人れんにょしょうにんゆかりの河野西入坊かわのさいにゅうぼうなど、歴史ある社寺に多くの文化財が保存されています。



【2】人口

人口データ（令和5年4月1日現在）

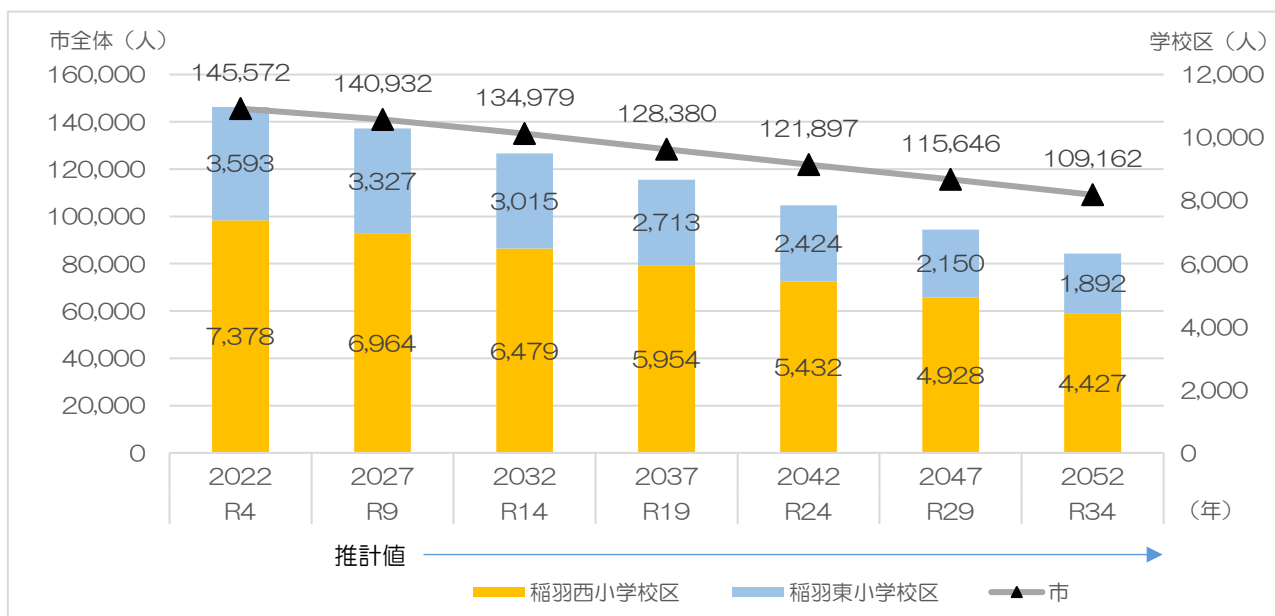
出典：総務課・観光交流課

	稲羽西小学校区		稲羽東小学校区		市全体
	校区別データ	構成比	校区別データ	構成比	
人口合計	7,346人	5.1%	3,552人	2.4%	145,311人
男性	3,626人	5.0%	1,750人	2.4%	71,851人
女性	3,720人	5.1%	1,802人	2.5%	73,460人
うち外国人	75人	2.1%	57人	1.6%	3,617人
世帯数	2,924世帯	4.7%	1,404世帯	2.3%	62,115世帯

※人口・世帯数データは選択小学校区、官有無番地等一部除く

人口推計グラフ

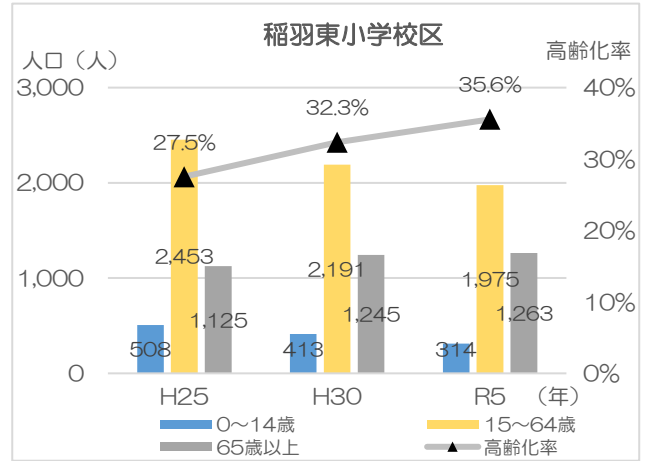
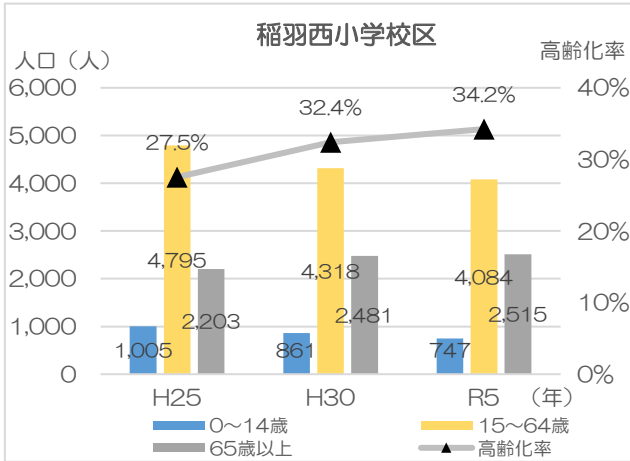
出典：学校区別人口推計調査業務報告書（令和5年3月）



※推計期間 令和5年～令和34年

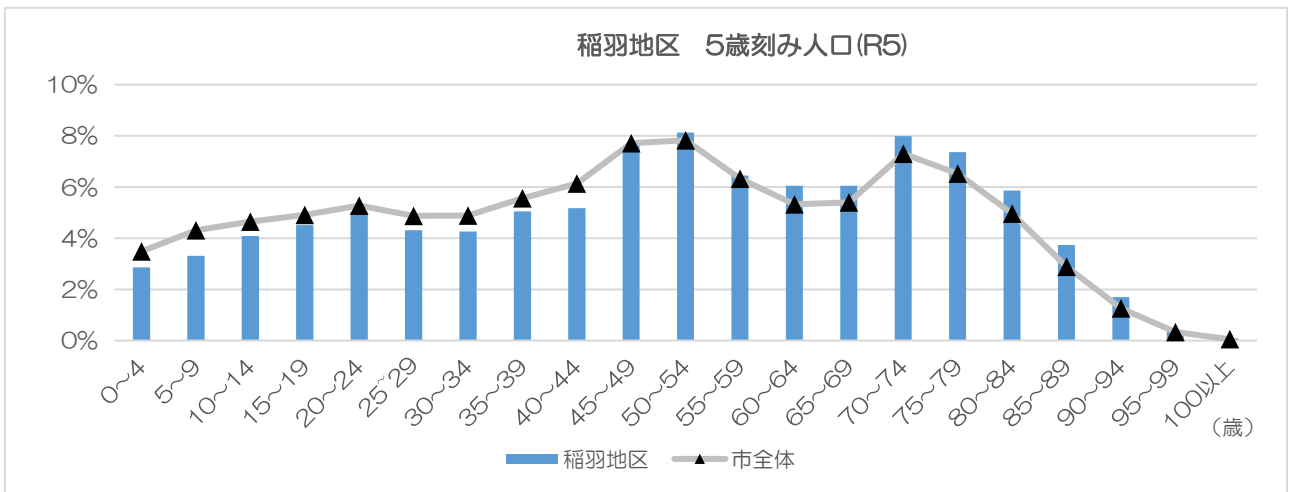
3区分人口と高齢化率（各年4月1日）

出典：総務課



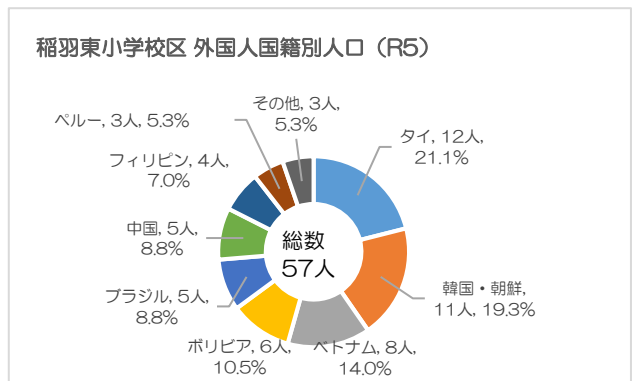
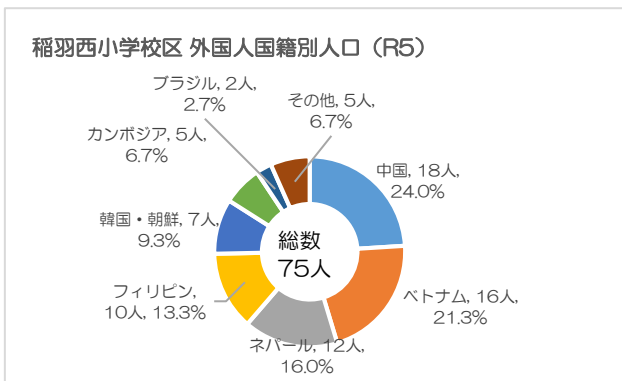
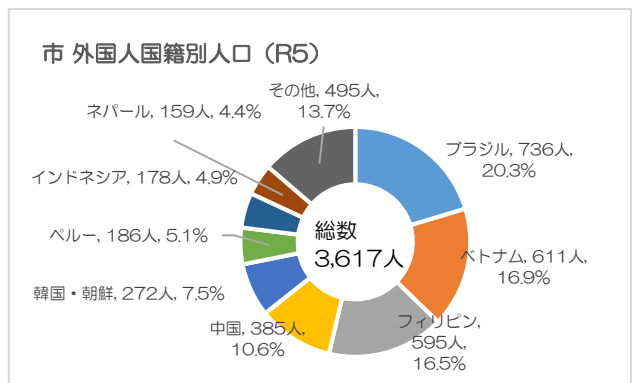
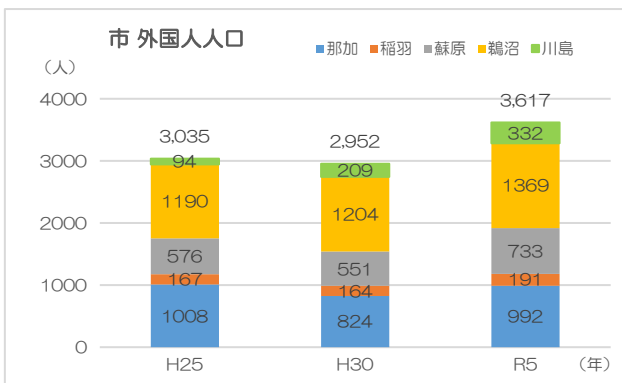
5歳刻み人口（稲羽地区）（令和5年4月1日現在）

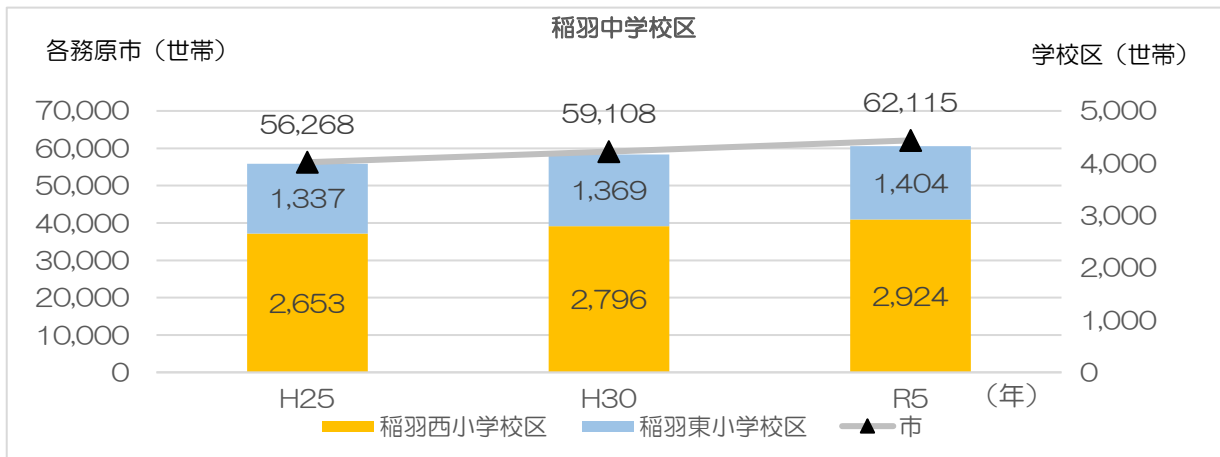
出典：総務課



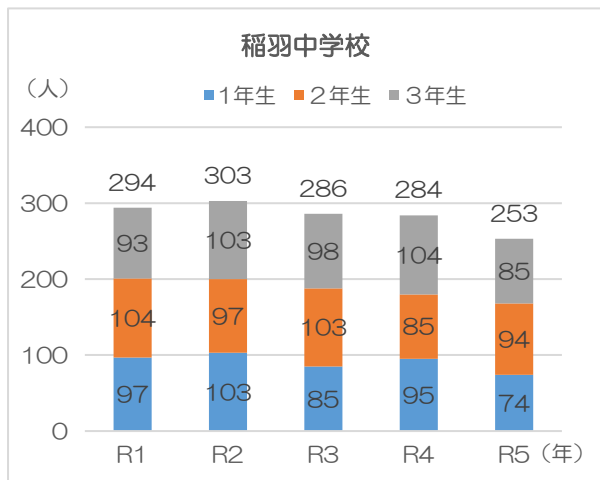
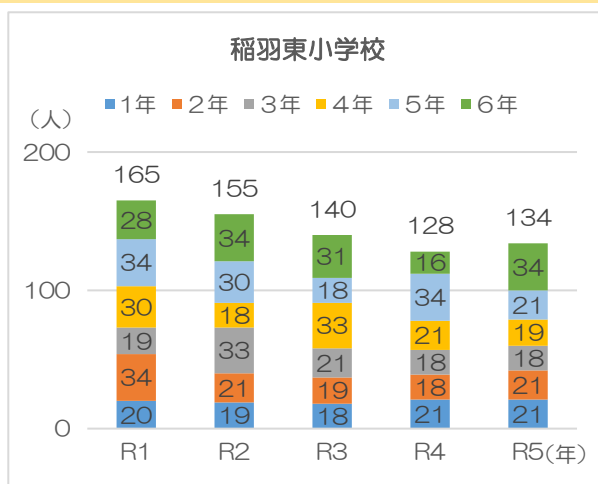
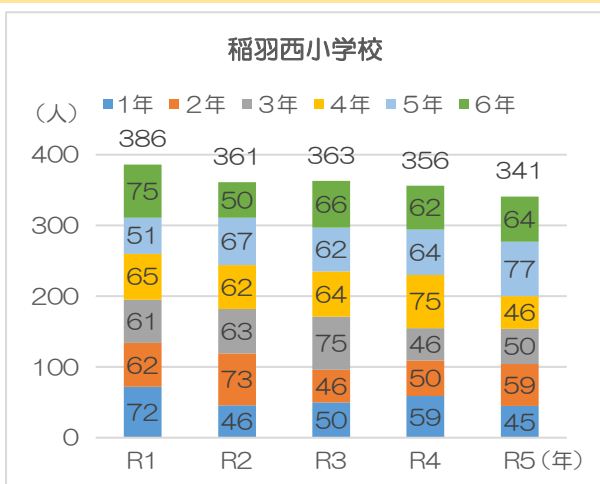
外国人人口（各年4月1日）

出典：総務課・観光交流課





【3】学校別児童・生徒数（各年5月1日）



【4】市が運行している公共交通機関

・ふれあいバス

鶺沼線・那加線・稲羽線・川島線・蘇原線・東西線・東西線朝夕便を運行しています。

・チョイソコかかみがはら

申込があった場合のみ、エリア内の停留所間を運行する乗合サービスです。

運行エリア：鶺沼南エリア（1）（2）

須衛・各務・八木山エリア

市HP ホーム > くらし・手続き > 公共交通



【5】主要公共施設など

種別	名称	所在地	電話番号
行政施設	稲羽市民サービスセンター	上戸町 3-324	058-382-0209
小学校	稲羽西小学校	大佐野町 1-233	058-383-3481
	稲羽東小学校	前渡西町 1393	058-386-9383
中学校	稲羽中学校	上戸町 5-40	058-383-3356
スポーツ施設	総合運動公園	下中屋町 974	090-4197-4567
	川崎重工ホッケースタジアム	下切町 6-1-4	058-380-2211
	稲羽地区体育館	神置町 3-327	058-389-2213
	天龍グループリバーサイド 21	前渡西町 1079	058-386-8722
福祉施設	稲羽コミュニティセンター	上戸町 3-324	058-371-4694
	稲羽西福祉センター	小佐野町 3-205	058-389-2213
	稲羽東福祉センター	前渡北町 2-34	058-386-8235
商工業振興施設	南産業会館	前渡西町 934 番地 36	—

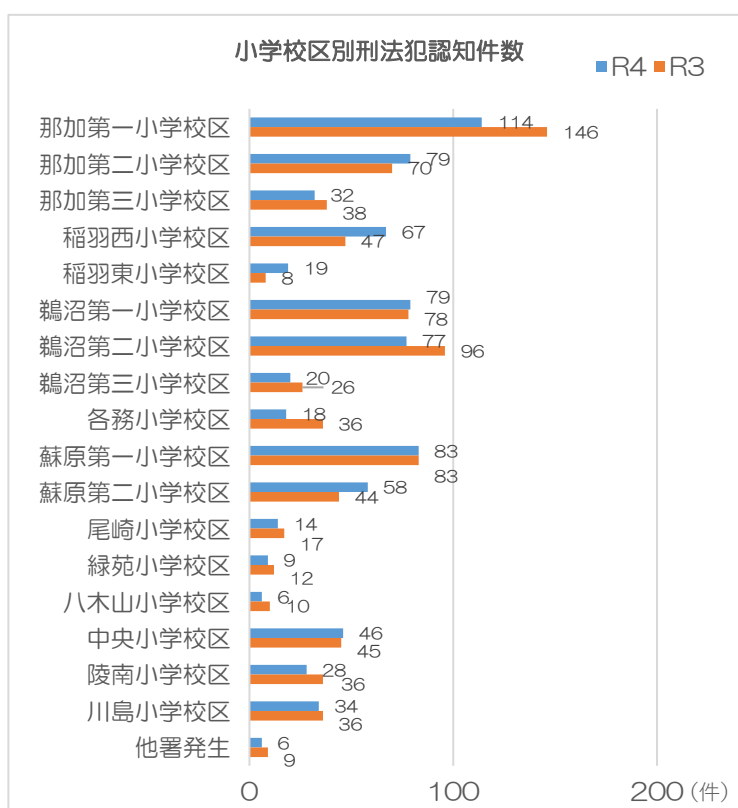
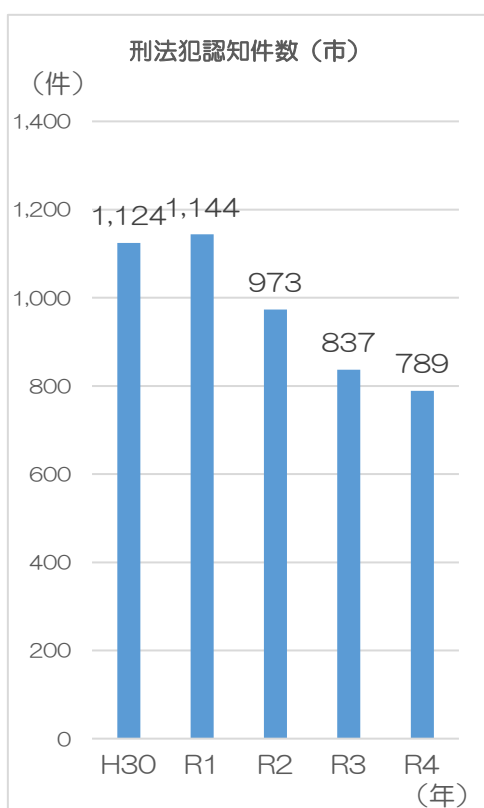
【6】観光

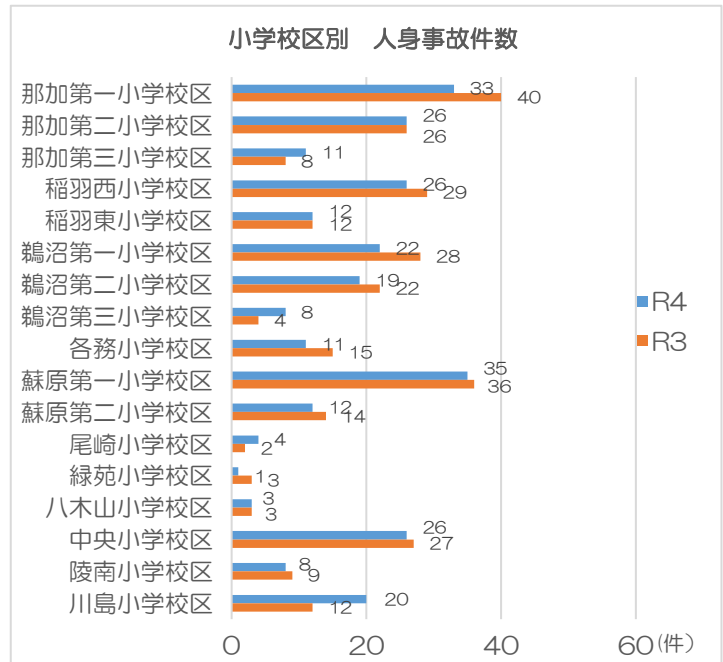
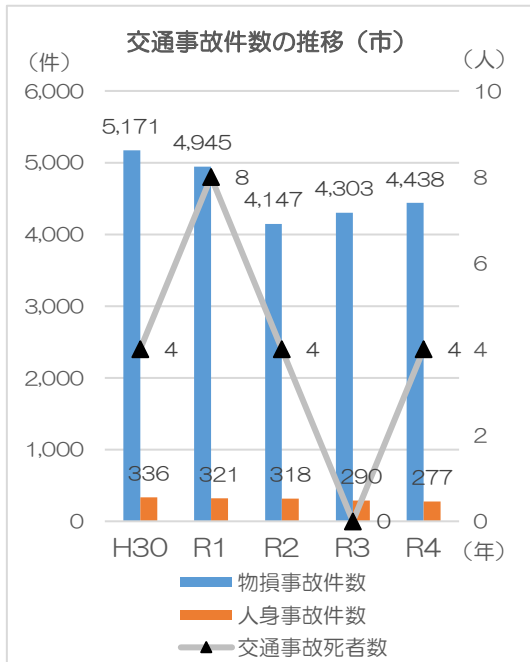
種別	名称	所在地	電話番号
見る・遊ぶ	岐阜かかみがはら航空宇宙博物館	下切町 5-1	058-386-8500
歴史・寺社	承久の乱合戦供養塔	前渡東町 6	-

【7】安全・安心

刑法犯認知件数

出典：各務原の安全（令和5年版）各務原警察署発行





防災・避難路マップ

- ・防災マップとは、自治会内に設置されている消火設備（街頭消火器、消火栓、防火水槽、消火ホース格納箱）が記してあるマップです。
- ・避難路マップとは、自治会の一時集結場所、一次避難所、避難経路（自治会の一時集結場所～一次避難所間）が記してあるマップです。



市 HP ホーム > くらし・手続き > 安全・安心 > 防災 > 日ごろからの防災対策 > 防災マップ・避難路マップ

洪水ハザードマップ

浸水の想定される区域と程度、避難所などの情報を地図上に示したものです。洪水ハザードマップは想定する降雨量の違いから、以下の2種類のマップが存在します。

○計画規模降雨

- ・河川整備にあたり洪水防御の目標となる計画降雨により河川が氾濫した場合などを想定

○想定最大規模降雨

- ・想定し得る最大規模の降雨により河川が氾濫した場合などを想定



市 HP ホーム > くらし・手続き > 安全・安心 > 避難所・ハザードマップ > 防災ハザードマップ > 各務原市洪水ハザードマップ

土砂災害ハザードマップ

土砂災害の発生するおそれのある箇所や範囲（土砂災害警戒区域および土砂災害特別警戒区域）を示した地図および、土砂災害の知識や避難に関する情報などを記載したものです。



市 HP ホーム > くらし・手続き > 安全・安心 > 避難所・ハザードマップ > 防災ハザードマップ > 土砂災害ハザードマップ

ため池ハザードマップ

各務原市内のため池が大地震等により決壊した場合を想定して、池の水量や地形などからシミュレーション解析を行い、浸水エリア、浸水の深さを表したものです。



市 HP ホーム > くらし・手続き > 安全・安心 > 避難所・ハザードマップ > 防災ハザードマップ > ため池ハザードマップ

指定緊急避難場所

災害が差し迫った状況や発災時において、住民が緊急的に避難し、身の安全を確保するための場所です。



市 HP ホーム > くらし・手続き > 安全・安心
> 避難所・ハザードマップ > 指定緊急避難場所

指定避難所

災害の危険があり避難してきた住民の方や、災害によって家に帰れなくなった住民の方が一定期間避難生活を行う場所です。

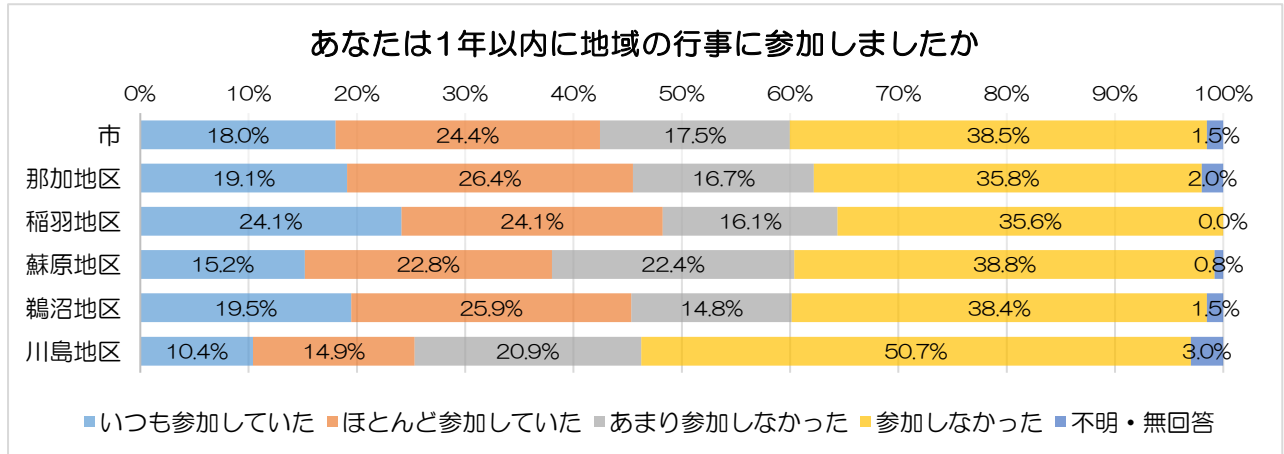


市 HP ホーム > くらし・手続き > 安全・安心
> 避難所・ハザードマップ > 指定避難所

【8】まちづくりへの参加

1年以内における地域行事への参加について

出典：市民満足度調査（令和5年9月）

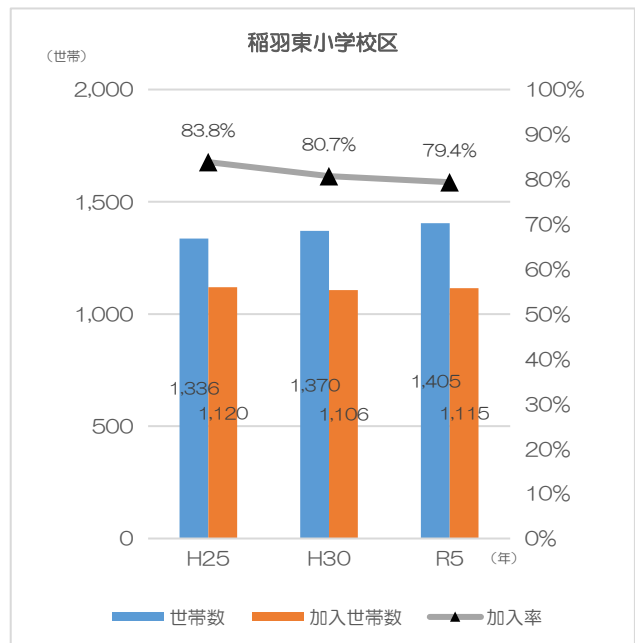
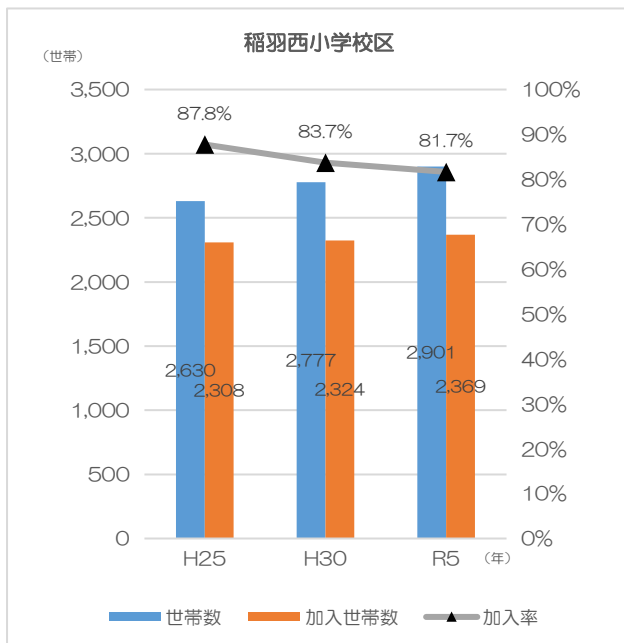


※回答者：無作為抽出された18歳以上の市民1,060名

調査期間：令和5年7月7日～7月31日

自治会加入世帯数と加入率（各年4月1日）

出典：総務課・まちづくり推進課



※2つの校区にまたがる自治会は自治会全域の数字を含める。

※官有無番地・寮など一部は世帯数から除く。

各務原市 地域カルテ (稲羽中学校区)

令和6年3月作成

各務原市市長公室まちづくり推進課

〒504-8555 各務原市那加桜町1丁目69番地

電話：058-383-1662（直通）

FAX：058-382-7110