

各務原市 地域カルテ

川島中学校区

地域カルテとは？

身近な地域ごとの、人口をはじめとした基礎的な統計情報を示し、地域の特徴等をまとめたものです。

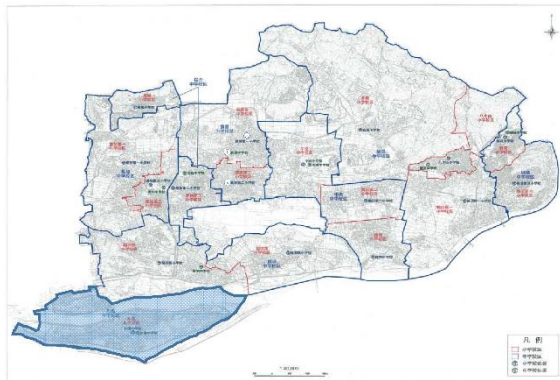
- 自分たちの地域が今どのような状況なのか、これからどうなるのか
- 自分たちの地域の強み（魅力）や弱み（課題）は何か

地域活動を考える基礎資料として、ご活用いただけますと幸いです。



【1】川島小中学校区の歴史・特徴

- 川島小中学校区は、市の南西部、木曽川の川中島という特徴的な地理的環境にある地域です。
- 明治22年、小網島・松倉・松原島・河田島・笠田島の5カ村が合併し川島村が誕生。昭和31年に川島町となり、平成16年に各務原市と合併しました。
- その地理的環境から現存する遺跡は多くありませんが、木曽川の河床に伊八島水没遺跡（弥生～鎌倉時代）が確認されています。また、文献からは、戦国時代に小網城や巨利城といった居館が築かれたほか、関ヶ原合戦の前哨戦の舞台となったことが伝わっています。
- 木曽川の水害から集落を守るための堤防（築捨堤）や、渡・北山町には「ごんぼ積み」と呼ばれる特徴的な石積みの景観が見られます。また、夏季に行われてきた「川まつり」は江戸時代中期に始まったとされ、川と共に暮らしてきた人々の営みを今に伝えています。



【2】人口

人口データ（令和5年4月1日現在）

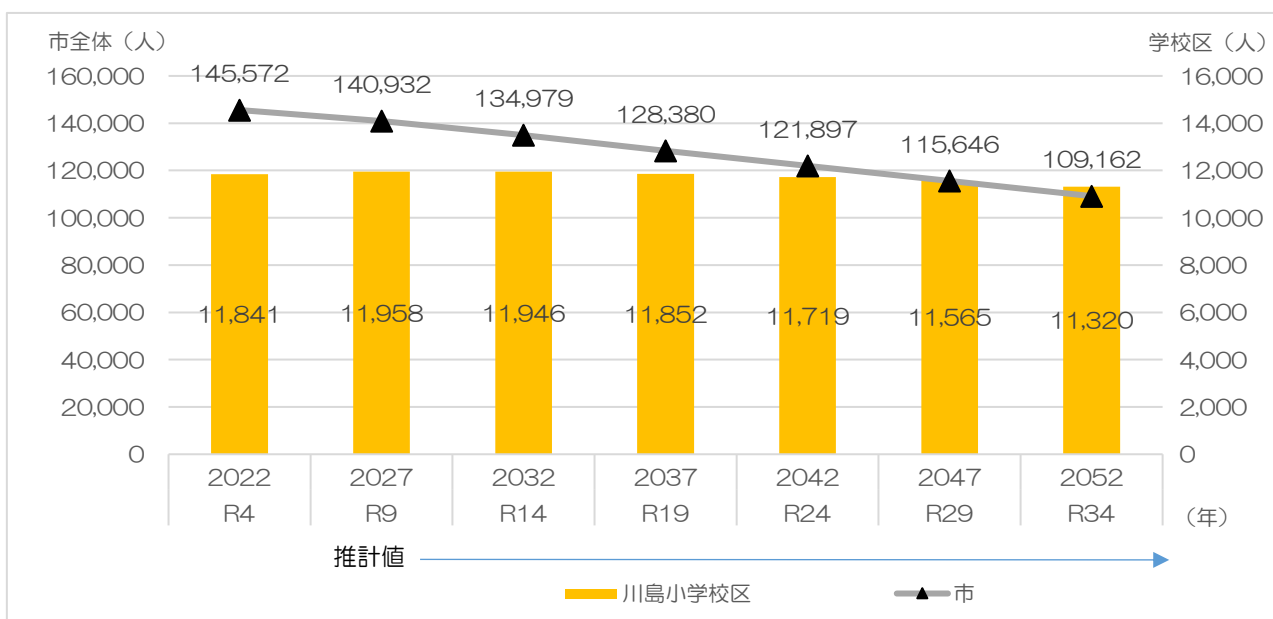
出典：総務課・観光交流課

	川島小中学校区	構成比	市全体
人口合計	11,825人	8.1%	145,311人
男性	5,884人	8.2%	71,851人
女性	5,941人	8.1%	73,460人
うち外国人	332人	9.2%	3,617人
世帯数	4,584世帯	7.4%	62,115世帯

※人口・世帯数データは選択小学校区、官有無番地等一部除く

人口推計グラフ

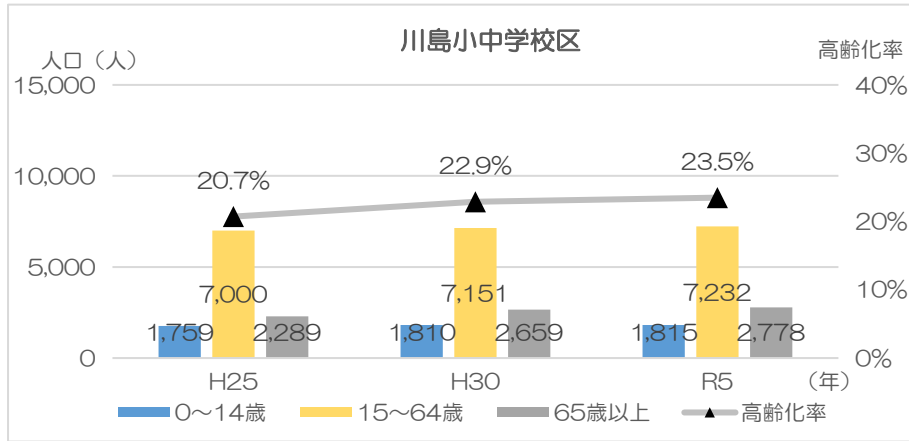
出典：学校区別人口推計調査業務報告書（令和5年3月）



※推計期間 令和5年～令和34年

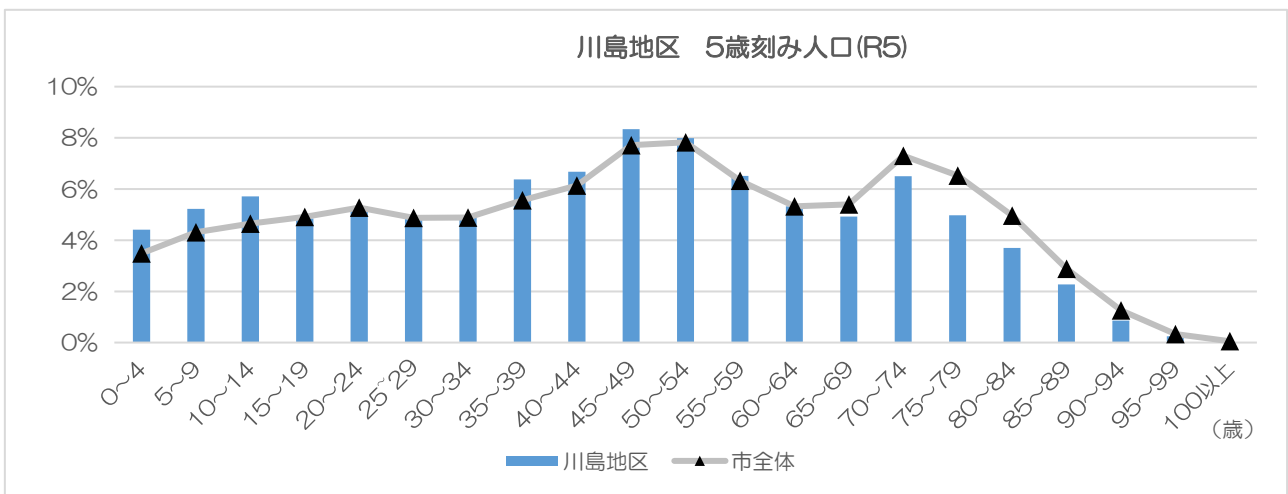
3区分人口と高齢化率（各年4月1日）

出典：総務課



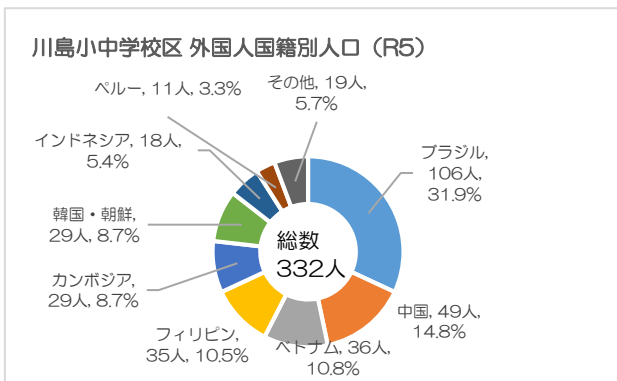
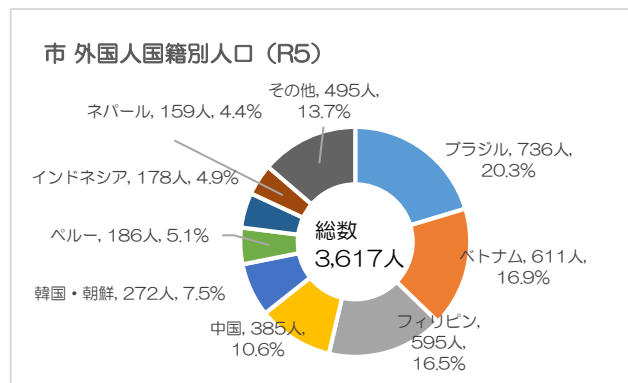
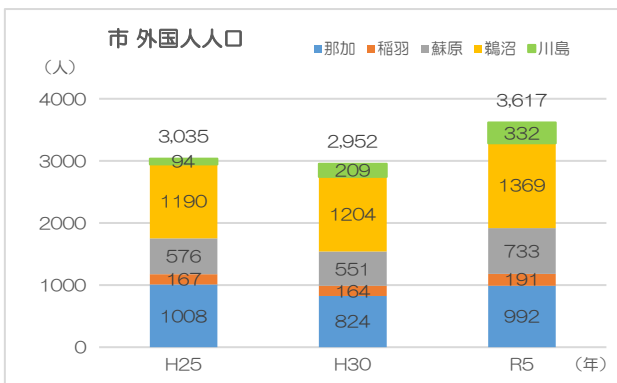
5歳刻み人口（川島地区）（令和5年4月1日）

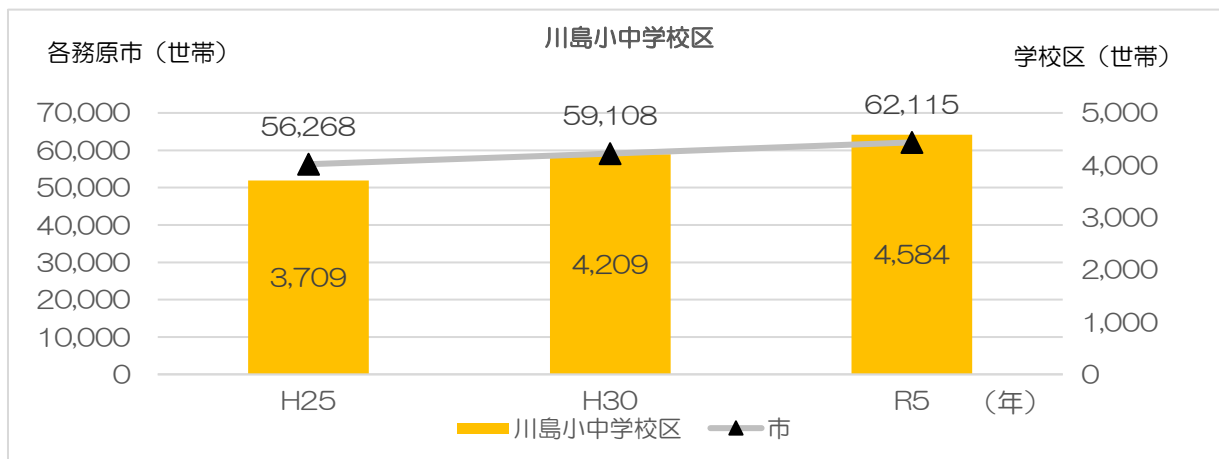
出典：総務課



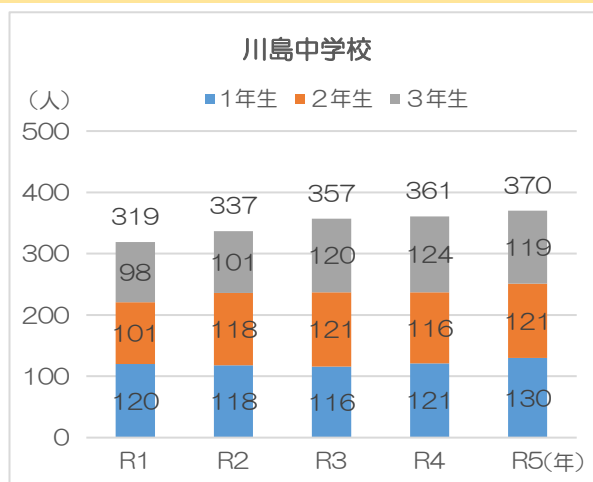
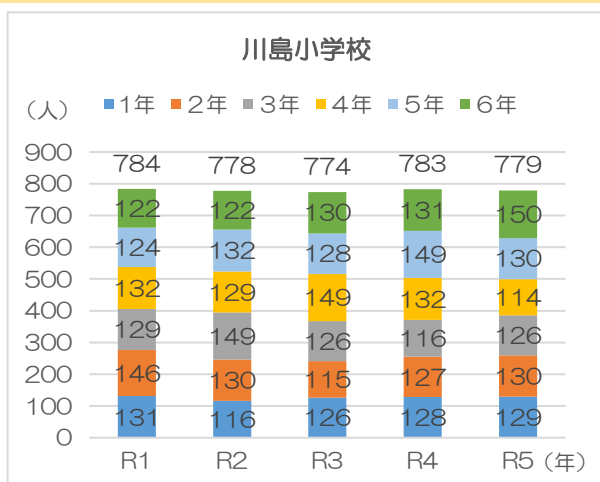
外国人人口（各年4月1日）

出典：総務課・観光交流課





【3】学校別児童・生徒数（各年5月1日）



【4】市が運行している公共交通機関

・ふれあいバス

鶴沼線・那加線・稲羽線・川島線・蘇原線・東西線・東西線朝夕便を運行しています。

・チョイソコかかみがはら

申込があった場合のみ、エリア内の停留所間を運行する乗合サービスです。

運行エリア：鶴沼南エリア（1）（2）

須衛・各務・八木山エリア

市HP ホーム > くらし・手続き > 公共交通



【5】主要公共施設など

種別	名称	所在地	電話番号
行政施設	川島市民サービスセンター	川島河田町 1029-47	0586-89-3311
小学校	川島小学校	川島河田町 1041-3	0586-89-2500
中学校	川島中学校	川島河田町 1028-1	0586-89-2700
スポーツ施設	川島スポーツ公園	川島小網町 2146-1	0586-89-4500
文化施設	川島ほんの家（川島会館3階）	川島松倉町 1951-4	0586-89-5610
	木曾川文化史料館（川島会館4階）	川島松倉町 1951-4	0586-89-6055
	川島ライフデザインセンター	川島河田町 1028-1	0586-89-3686

種別	名称	所在地	電話番号
福祉施設	高齢者生きがいセンター「川島園」	川島河田町 1029-47	0586-89-3311
	川島会館	川島松倉町 1951-4	0586-89-2811
	川島健康福祉センター	川島松原町 405-5	0586-89-2634
	かわしま子ども館	川島松原町 405-5	0586-89-2634
県施設	岐阜県消防学校	川島小網町 2151	0586-89-3226
	岐阜県広域防災センター	川島小網町 2151	0586-89-4192

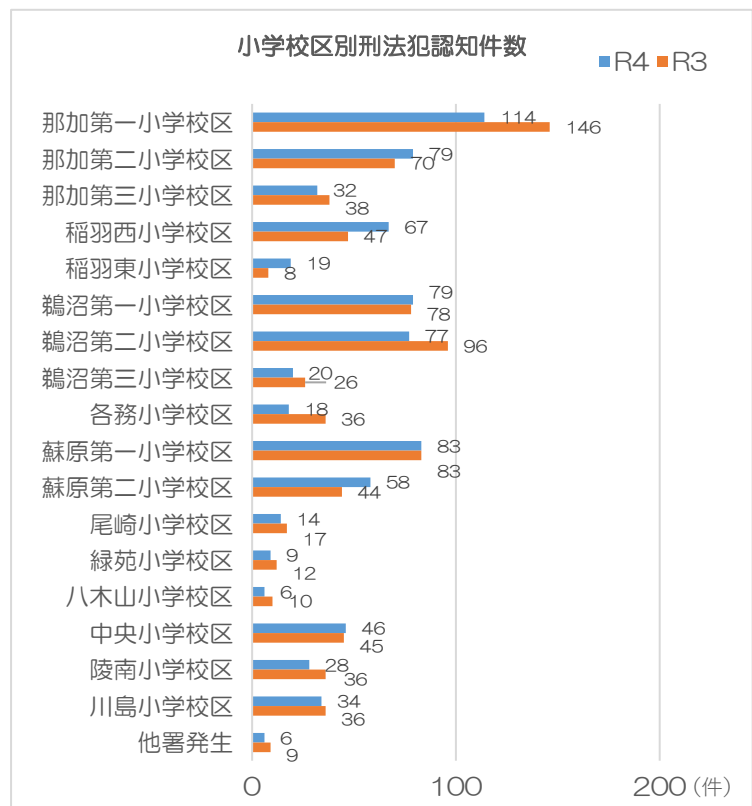
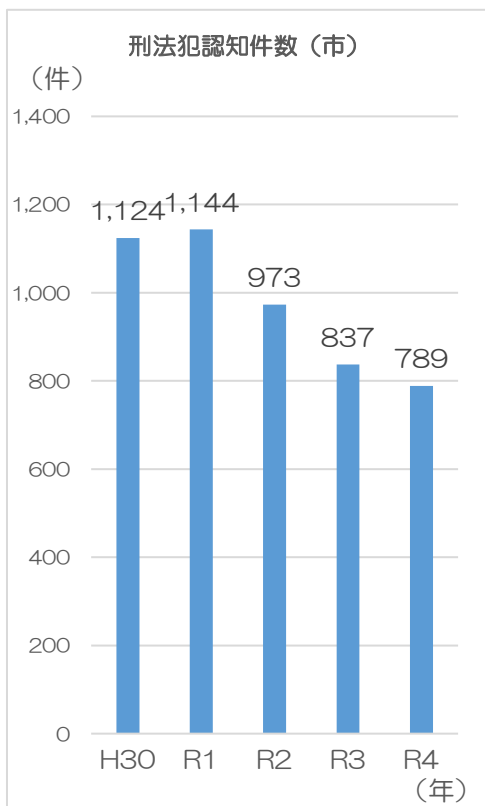
【6】観光

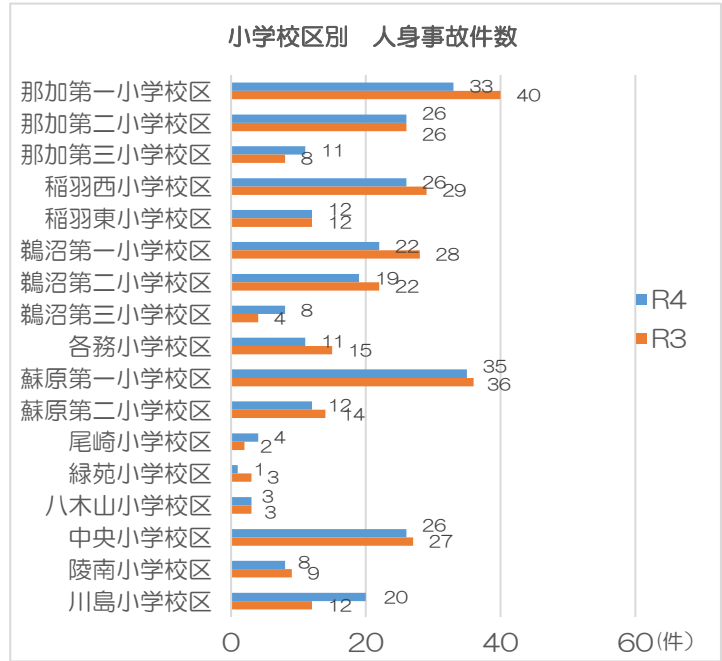
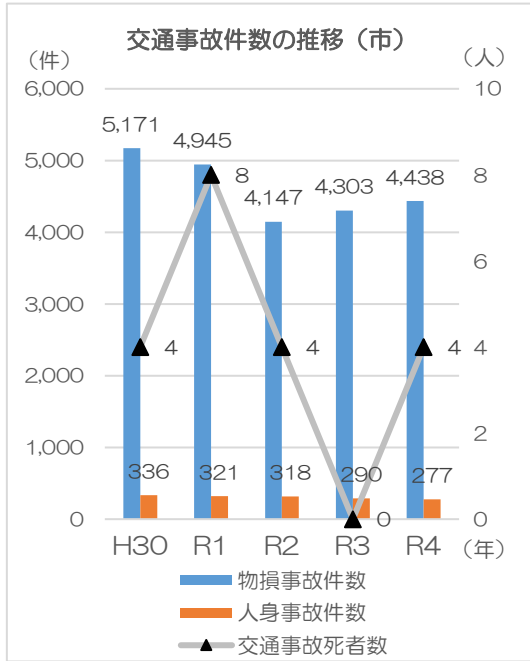
種別	名称	所在地	電話番号
観る・遊ぶ	アクア・トト ぎふ	川島笠田町1453	0586-89-8200
公園	オアシスパーク	川島笠田町1564-1	0586-89-6766
	内藤記念くすり博物館	川島竹早町1	0586-89-2101
	国営木曽三川公園かさだ広場	川島笠田町	0586-89-7022

【7】安全・安心

刑法犯認知件数

出典：各務原の安全（令和5年版）各務原警察署発行





防災・避難路マップ

- ・防災マップとは、自治会内に設置されている消火設備（街頭消火器、消火栓、防火水槽、消火ホース格納箱）が記してあるマップです。
- ・避難路マップとは、自治会の一時的集結場所、一次避難所、避難経路（自治会の一時的集結場所～一次避難所間）が記してあるマップです。



市 HP ホーム > くらし・手続き > 安全・安心 > 防災 > 日ごろからの防災対策 > 防災マップ・避難路マップ

洪水ハザードマップ

浸水の想定される区域と程度、避難所などの情報を地図上に示したものです。
洪水ハザードマップは想定する降雨量の違いから、以下の2種類のマップが存在します。

○計画規模降雨

- ・河川整備にあたり洪水防御の目標となる計画降雨により河川が氾濫した場合などを想定

○想定最大規模降雨

- ・想定し得る最大規模の降雨により河川が氾濫した場合などを想定



市 HP ホーム > くらし・手続き > 安全・安心 > 避難所・ハザードマップ > 防災ハザードマップ > 各務原市洪水ハザードマップ

土砂災害ハザードマップ

土砂災害の発生するおそれのある箇所や範囲（土砂災害警戒区域および土砂災害特別警戒区域）を示した地図および、土砂災害の知識や避難に関する情報などを記載したものです。



市 HP ホーム > くらし・手続き > 安全・安心 > 避難所・ハザードマップ > 防災ハザードマップ > 土砂災害ハザードマップ

ため池ハザードマップ

各務原市内のため池が大地震等により決壊した場合を想定して、池の水量や地形などからシミュレーション解析を行い、浸水エリア、浸水の深さを表したものです。



市 HP ホーム > くらし・手続き > 安全・安心 > 避難所・ハザードマップ > 防災ハザードマップ > ため池ハザードマップ

指定緊急避難場所

災害が差し迫った状況や発災時において、住民が緊急的に避難し、身の安全を確保するための場所です。



市 HP ホーム > くらし・手続き > 安全・安心 > 避難所・ハザードマップ > 指定緊急避難場所

指定避難所

災害の危険があり避難してきた住民の方や、災害によって家に帰れなくなった住民の方が一定期間避難生活を行う場所です。

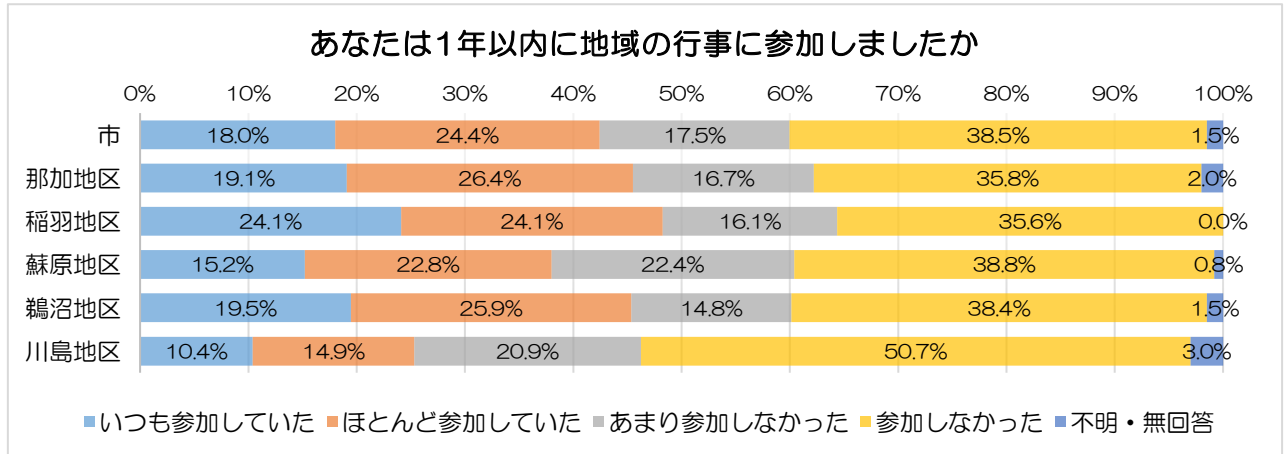


市 HP ホーム > くらし・手続き > 安全・安心 > 避難所・ハザードマップ > 指定避難所

【8】まちづくりへの参加

1年以内における地域行事への参加について

出典：市民満足度調査（令和5年9月）

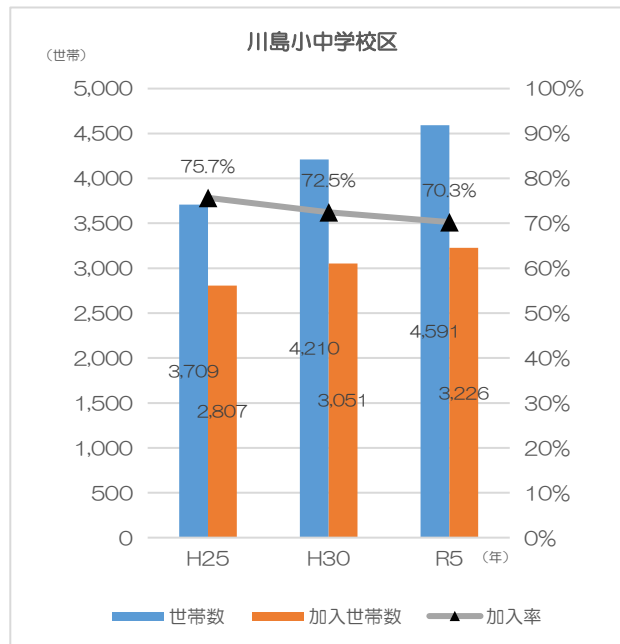


※回答者：無作為抽出された18歳以上の市民1,060名

調査期間：令和5年7月7日～7月31日

自治会加入世帯数と加入率（各年4月1日）

出典：総務課・まちづくり推進課



※2つの校区にまたがる自治会は自治会全域の数字を含める。

※官有無番地・寮など一部は世帯数から除く。

各務原市 地域カルテ (川島中学校区)

令和6年3月作成

各務原市市長公室まちづくり推進課

〒504-8555 各務原市那加桜町1丁目69番地

電話：058-383-1662（直通）

FAX：058-382-7110