

各務原市 地域カルテ

蘇原中学校区

地域カルテとは？

身近な地域ごとの、人口をはじめとした基礎的な統計情報を示し、地域の特徴等をまとめたものです。

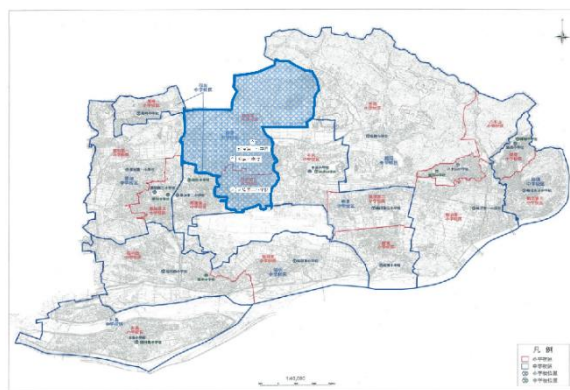
- 自分たちの地域が今どのような状況なのか、これからどうなるのか
- 自分たちの地域の強み（魅力）や弱み（課題）は何か

地域活動を考える基礎資料として、ご活用いただけますと幸いです。



【1】蘇原中学校区の歴史・特徴

- 蘇原中学校区は、各務原市中央の北側に位置する地域です。
- 蘇原第一小学校区は、北側の丘陵部と南側の各務原台地、その間に広がる低位段丘で構成されており、低位段丘上の、新境川沿いは水田など農地として利用されてきました。奈良や蘇我氏との関わりが伝承として残るこの地区は、古代の官道である東山道が通り、白鳳期の古代寺院跡が集中して分布するなど、古代各務郡の中心地であったと考えられています。また、平安時代の書物にも記される加佐美神社と飛鳥田神社あすかたじんじゃの2社が祀られ、多くの文化財が保存されています。
- 地区の大半が台地上に立地する蘇原第二小学校区では、古墳時代～中世を中心に、縄文・弥生時代から近世まで幅広い時代の遺跡が確認されています。大正6年の各務ヶ原飛行場かがみかはらひこうじょうの設置後、航空機工場の進出・拡大、そして鉄道路線の整備とともに発展し、市街地や駅前商店街が形成されてきました。



【2】人口

人口データ（令和5年4月1日現在）

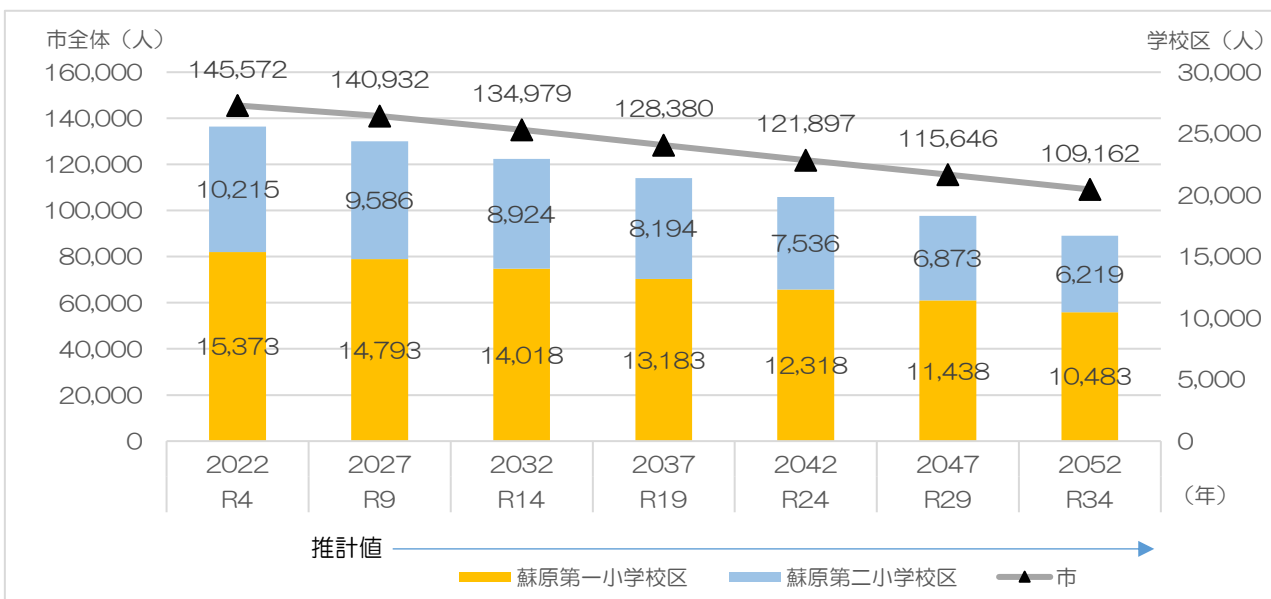
出典：総務課・観光交流課

	蘇原第一小学校区		蘇原第二小学校区		市全体
	校区別データ	構成比	校区別データ	構成比	
人口合計	15,277人	10.5%	10,237人	7.0%	145,311人
男性	7,551人	10.5%	5,182人	7.2%	71,851人
女性	7,726人	10.5%	5,055人	6.9%	73,460人
外国人	307人	8.5%	274人	7.6%	3,617人
世帯数	6,277世帯	10.1%	4,864世帯	7.8%	62,115世帯

※人口・世帯数データは選択小学校区、官有無番地等一部除く

人口推計グラフ

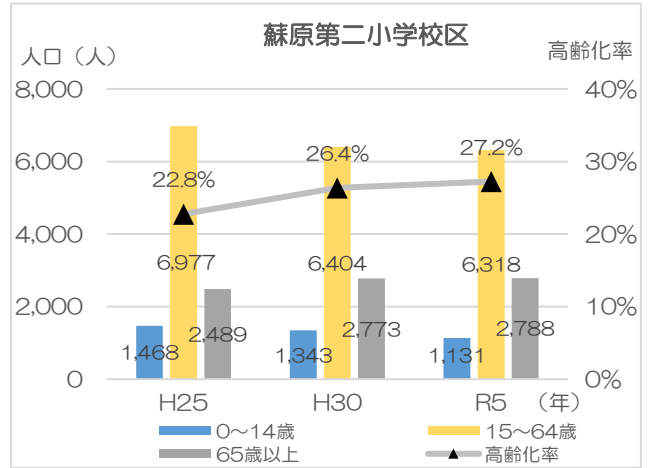
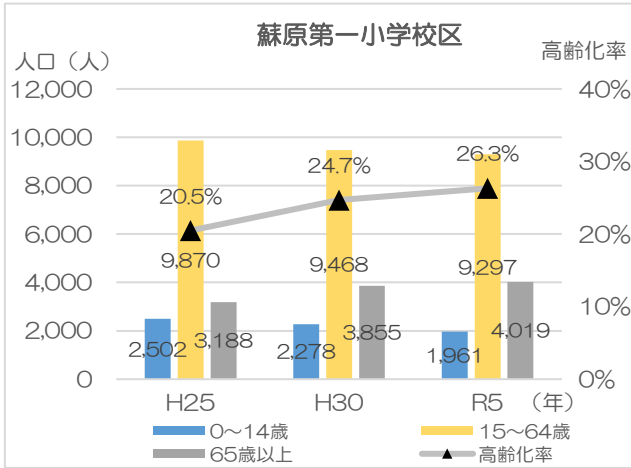
出典：学校区別人口推計調査業務報告書（令和5年3月）



※推計期間 令和5年～令和34年

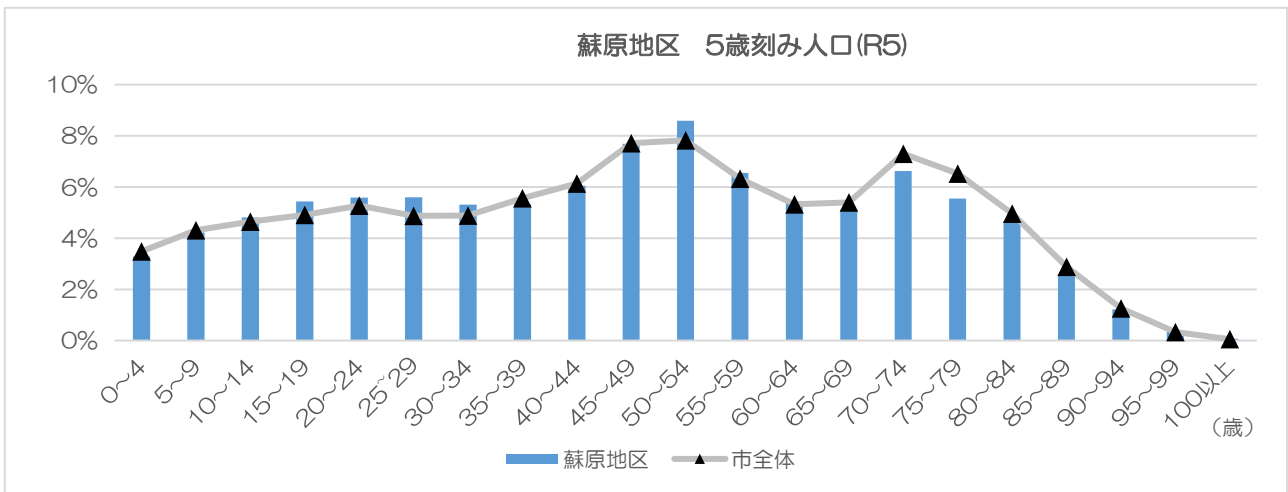
3区分人口と高齢化率（各年4月1日）

出典：総務課



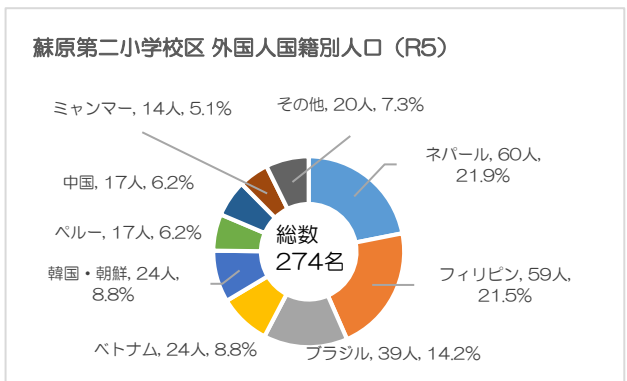
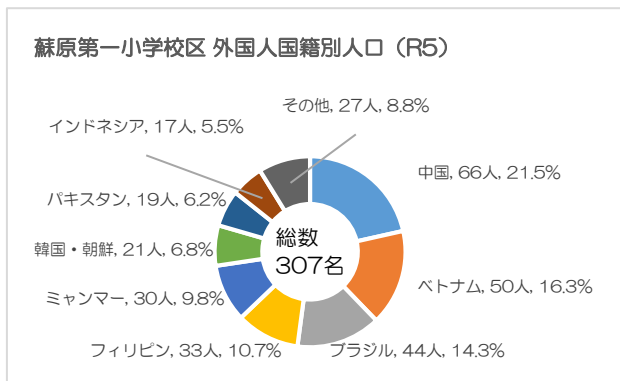
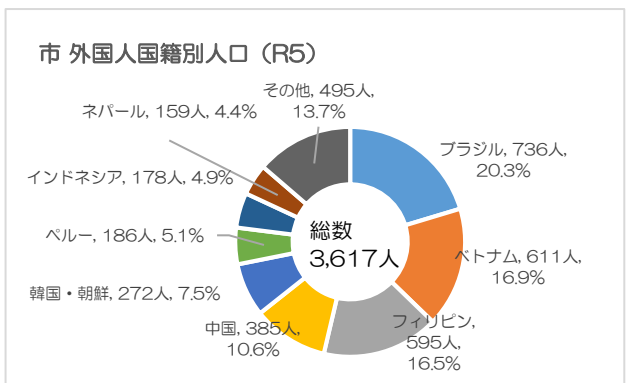
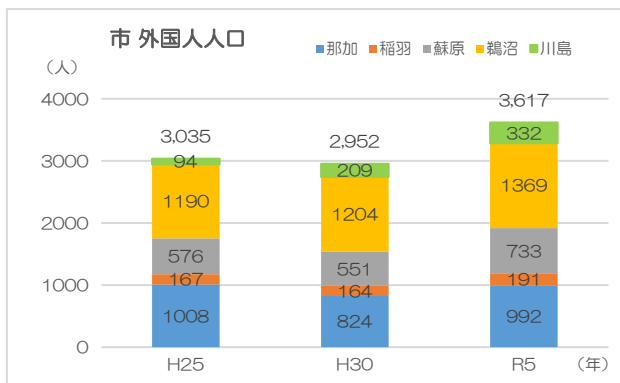
5歳刻み人口（蘇原地区）（令和5年4月1日現在）

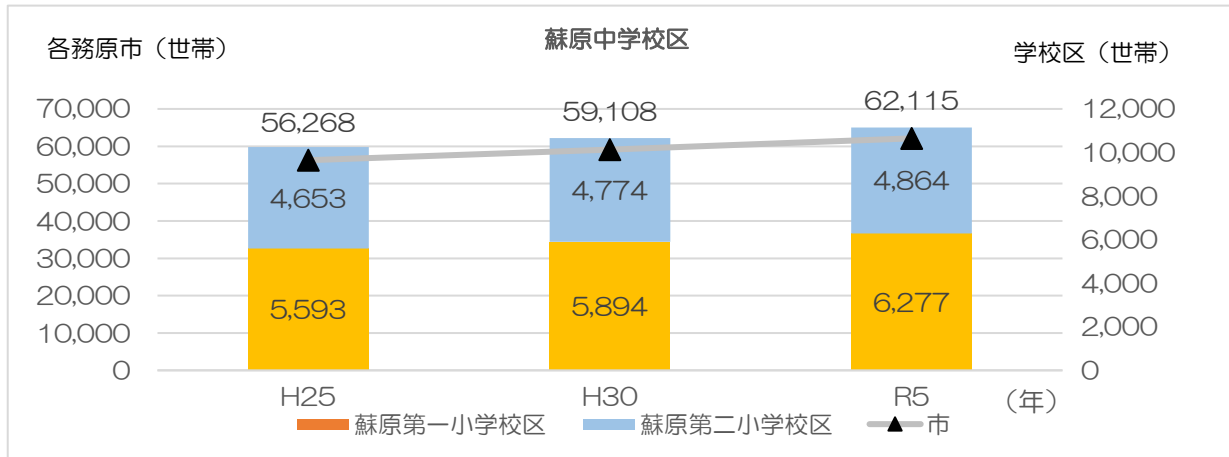
出典：総務課



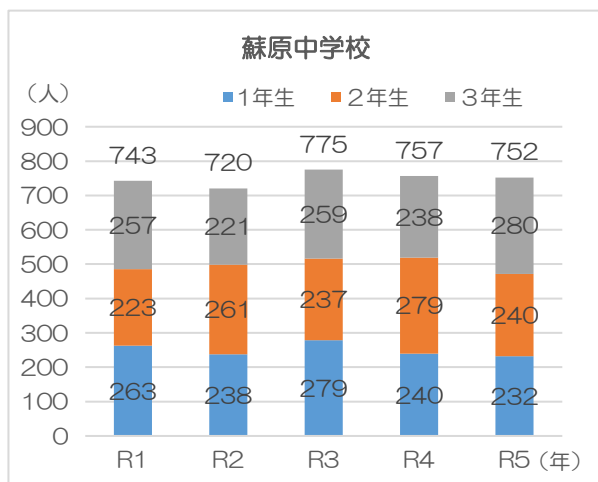
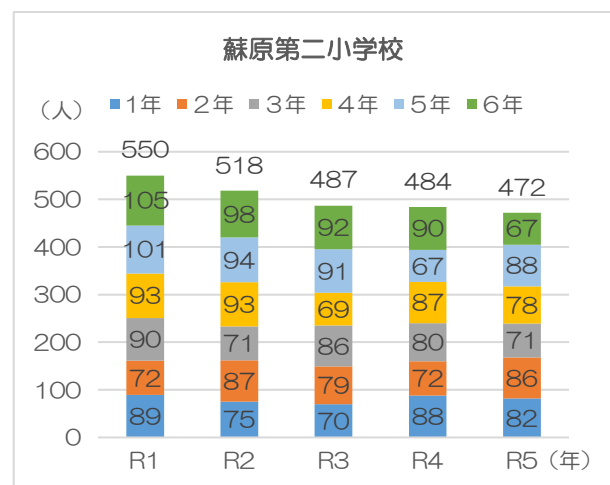
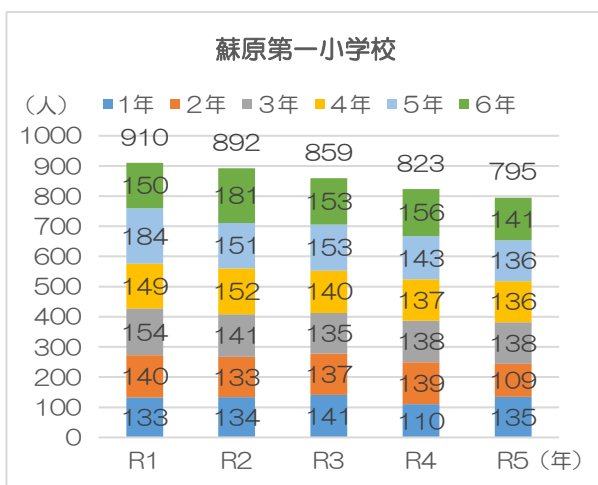
外国人人口（各年4月1日）

出典：総務課・観光交流課





【3】学校別児童・生徒数（各年5月1日）



【4】市が運行している公共交通機関

- ふれあいバス
鶴沼線・那加線・稲羽線・川島線・蘇原線・東西線・東西線朝夕便を運行しています。

- チョイソコかかみがはら
申込があった場合のみ、エリア内の停留所間を運行する乗合サービスです。

運行エリア：鶴沼南エリア（1）（2）

須衛・各務・八木山エリア

市HP ホーム > くらし・手続き > 公共交通



【5】主要公共施設など

種別	名称	所在地	電話番号
行政施設	蘇原市民サービスセンター	蘇原野口町 1-1-3	058-383-7551
小学校	蘇原第一小学校	蘇原野口町 1-1	058-383-3971
	蘇原第二小学校	蘇原沢上町 1-19	058-383-4011
中学校	蘇原中学校	蘇原青雲町 1-10	058-389-2283
スポーツ施設	プリニーの野球場	須衛町 2-601	058-371-1789
	勤労者総合グラウンド	須衛町 2-600	058-371-1789
	飛鳥球場	蘇原北山町 2-81	058-371-1717
	蘇原地区体育館	蘇原古市場町 5-2	058-382-2822
福祉施設	蘇原コミュニティセンター	蘇原野口町 1-1-3	058-382-2822
	蘇原福祉センター	蘇原吉新町 2-16	058-383-4130
	そはら子ども館	蘇原野口町 1-1-3	058-383-5285

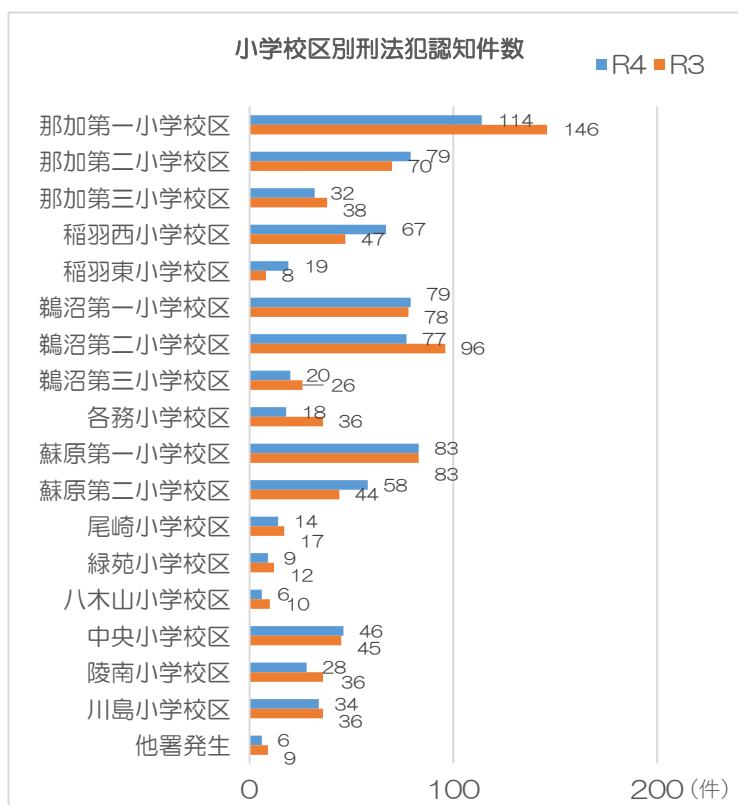
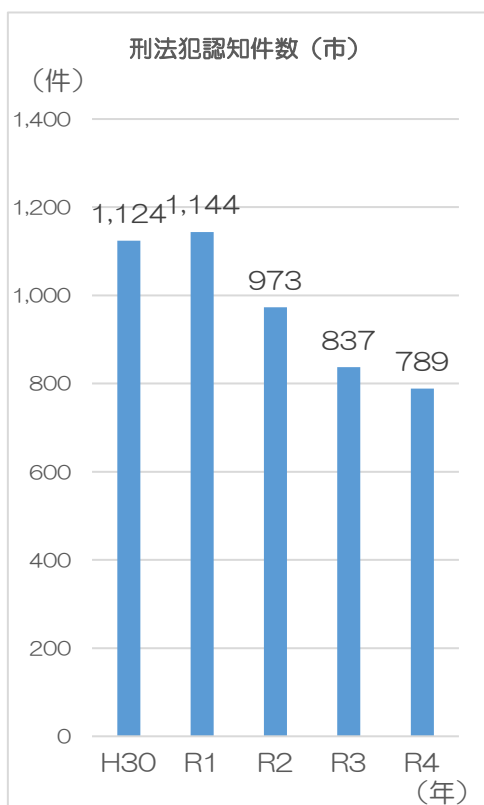
【6】観光

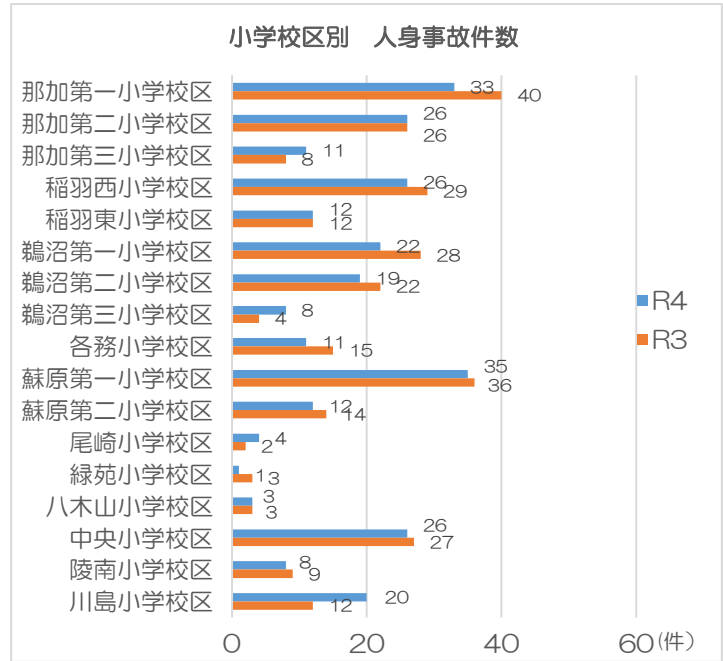
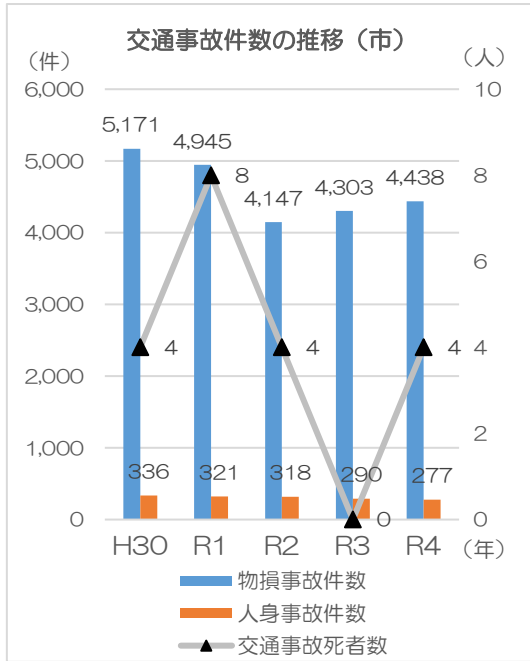
種別	名称	所在地	電話番号
歴史・寺社	加佐美神社	蘇原古市場町 5-1	058-383-8962
自然・公園	蘇原自然公園	蘇原北山町 1丁目	—

【7】安全・安心

刑法犯認知件数

出典：各務原の安全（令和5年版）各務原警察署発行





防災・避難路マップ

- ・防災マップとは、自治会内に設置されている消火設備（街頭消火器、消火栓、防火水槽、消火ホース格納箱）が記してあるマップです。
- ・避難路マップとは、自治会の一時的集結場所、一次避難所、避難経路（自治会の一時的集結場所～一次避難所間）が記してあるマップです。



市 HP ホーム > くらし・手続き > 安全・安心 > 防災 > 日ごろからの防災対策 > 防災マップ・避難路マップ

洪水ハザードマップ

浸水の想定される区域と程度、避難所などの情報を地図上に示したものです。
洪水ハザードマップは想定する降雨量の違いから、以下の2種類のマップが存在します。

○計画規模降雨

- ・河川整備にあたり洪水防御の目標となる計画降雨により河川が氾濫した場合などを想定

○想定最大規模降雨

- ・想定し得る最大規模の降雨により河川が氾濫した場合などを想定



市 HP ホーム > くらし・手続き > 安全・安心 > 避難所・ハザードマップ > 防災ハザードマップ > 各務原市洪水ハザードマップ

土砂災害ハザードマップ

土砂災害の発生するおそれのある箇所や範囲（土砂災害警戒区域および土砂災害特別警戒区域）を示した地図および、土砂災害の知識や避難に関する情報などを記載したものです。



市 HP ホーム > くらし・手続き > 安全・安心 > 避難所・ハザードマップ > 防災ハザードマップ > 土砂災害ハザードマップ

ため池ハザードマップ

各務原市内のため池が大地震等により決壊した場合を想定して、池の水量や地形などからシミュレーション解析を行い、浸水エリア、浸水の深さを表したものです。



市 HP ホーム > くらし・手続き > 安全・安心 > 避難所・ハザードマップ > 防災ハザードマップ > ため池ハザードマップ

指定緊急避難場所

災害が差し迫った状況や発災時において、住民が緊急的に避難し、身の安全を確保するための場所です。



市 HP ホーム > くらし・手続き > 安全・安心 > 避難所・ハザードマップ > 指定緊急避難場所

指定避難所

災害の危険があり避難してきた住民の方や、災害によって家に帰れなくなった住民の方が一定期間避難生活を行う場所です。

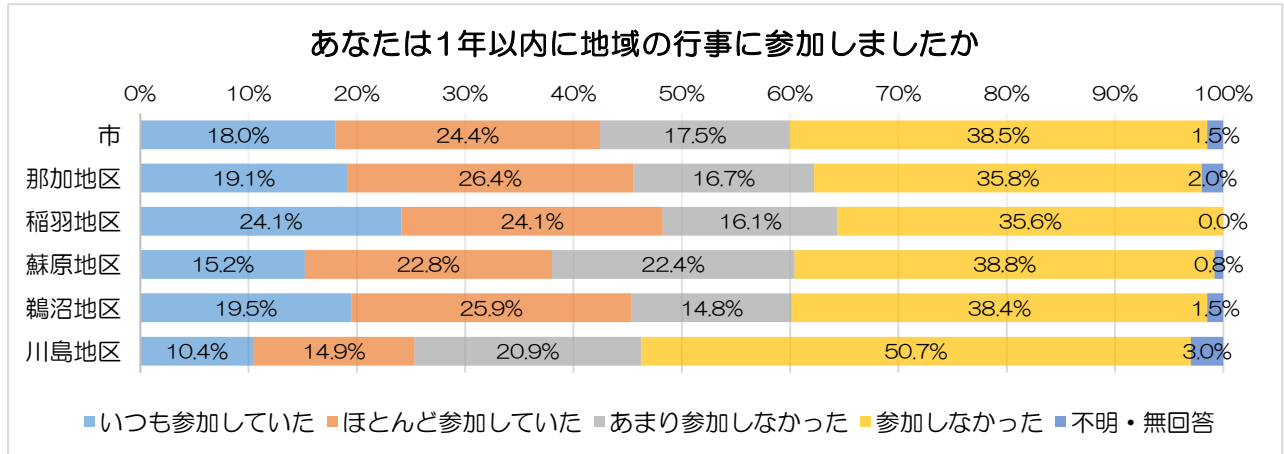


市 HP ホーム > くらし・手続き > 安全・安心 > 避難所・ハザードマップ > 指定避難所

【8】まちづくりへの参加

1年以内における地域行事への参加について

出典：市民満足度調査（令和5年9月）

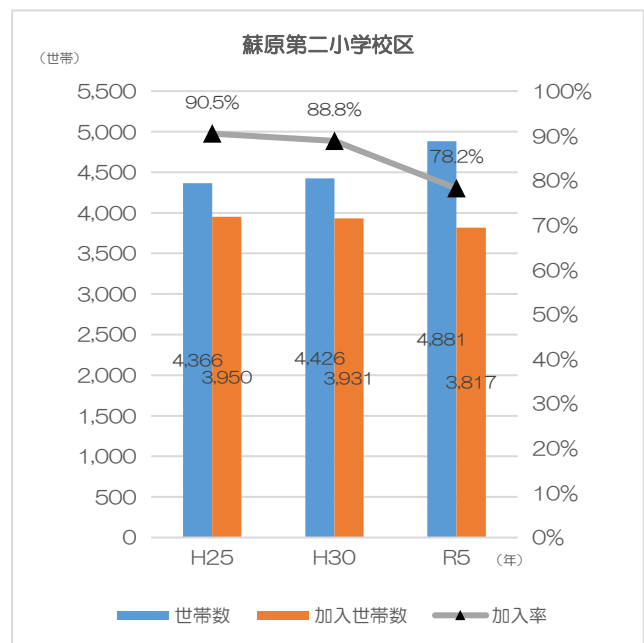
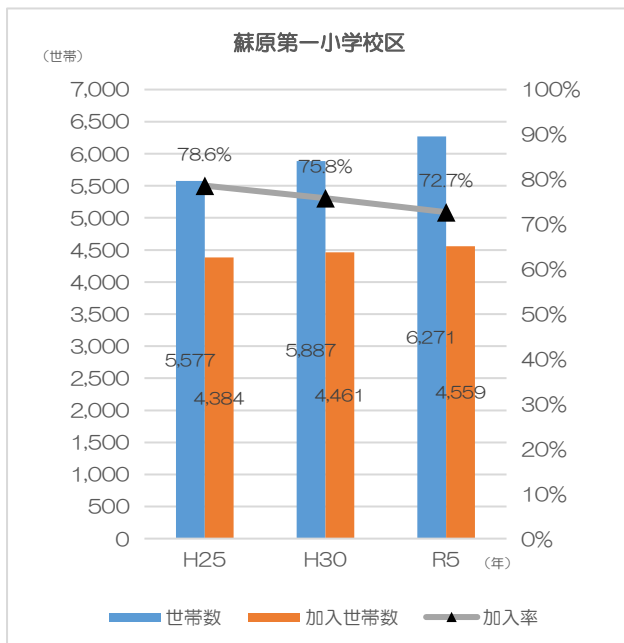


※回答者：無作為抽出された18歳以上の市民1,060名

調査期間：令和5年7月7日～7月31日

自治会加入世帯数と加入率（各年4月1日）

出典：総務課・まちづくり推進課



※2つの校区にまたがる自治会は自治会全域の数字を含める。

※官有無番地・寮など一部は世帯数から除く。

各務原市 地域カルテ (蘇原中学校区)

令和6年3月作成

各務原市市長公室まちづくり推進課

〒504-8555 各務原市那加桜町1丁目69番地

電話：058-383-1662（直通）

FAX：058-382-7110