

各務原市 地域カルテ

鵜沼中学校区

地域カルテとは？

身近な地域ごとの、人口をはじめとした基礎的な統計情報を示し、地域の特徴等をまとめたものです。

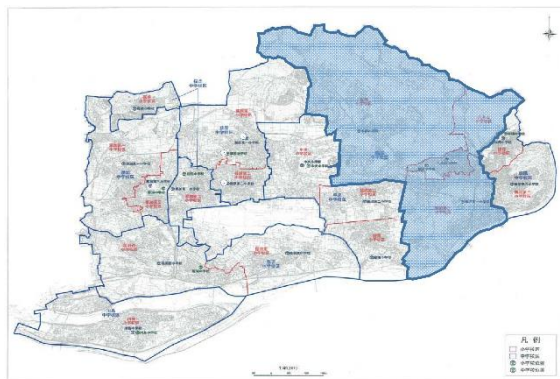
- 自分たちの地域が今どのような状況なのか、これからどうなるのか
- 自分たちの地域の強み（魅力）や弱み（課題）は何か

地域活動を考える基礎資料として、ご活用いただけますと幸いです。



【1】 鶴沼中学校区の歴史・特徴

- 鶴沼中学校区は市東部に位置し、北側は丘陵地、南側は各務原台地と一段低い低位段丘とで構成されています。
- 崖を形成する各務原台地の東端には、県内第2位の規模を誇る「坊の塚古墳」など、古墳時代前期の大型古墳が築かれています。また、台地を通過して古代は東山道、近世以降は中山道と主要街道が整備され、木曾川を利用した水運と合わせ、交通や物流の拠点として発展してきました。中でも江戸時代に整備された鶴沼宿は、近年の整備を経て往時の姿を今に伝えています。
- また、北部丘陵には奈良～平安時代の窯が数多く造られ、近世には「陶器所村/陶村」(すえむら)と呼ばれました。
- 各務地区には昭和34年に県新八景一位となった芋ヶ瀬池のほか、毎年秋に子供歌舞伎が上演される国指定文化財の「村国座」があり、地域の人々により市を代表する伝統芸能として継承されています。



【2】 人口

人口データ (令和5年4月1日現在)

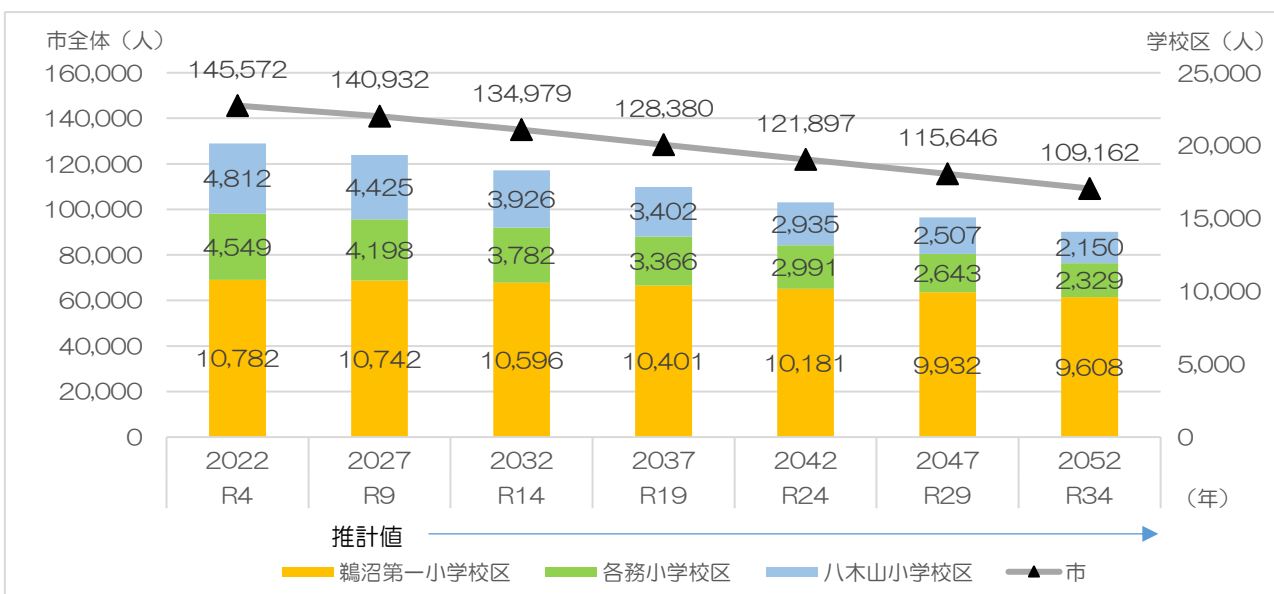
出典：総務課・観光交流課

	鶴沼第一小学校区		各務小校区		八木山小校区		市全体
	校区別データ	構成比	校区別データ	構成比	校区別データ	構成比	
人口合計	10,845人	7.5%	4,429人	3.0%	4,779人	3.3%	145,311人
男性	5,338人	7.4%	2,208人	3.1%	2,291人	3.2%	71,851人
女性	5,507人	7.5%	2,221人	3.0%	2,488人	3.4%	73,460人
外国人	210人	5.8%	91人	2.5%	42人	1.2%	3,617人
世帯数	4,495世帯	7.2%	1,881世帯	3.0%	2,061世帯	3.3%	62,115世帯

※人口・世帯数データは選択小学校区、官有無番地等一部除く

人口推計グラフ

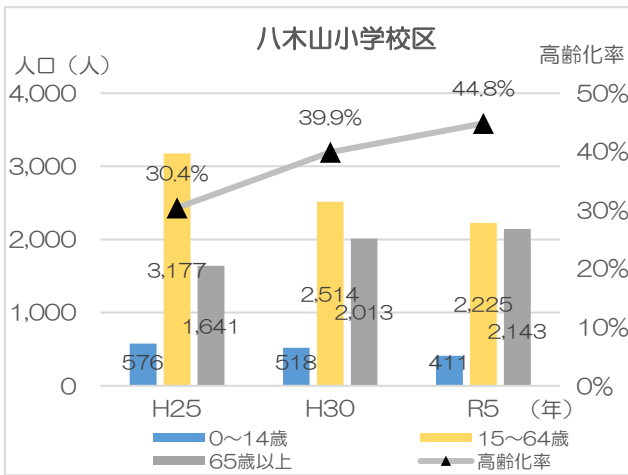
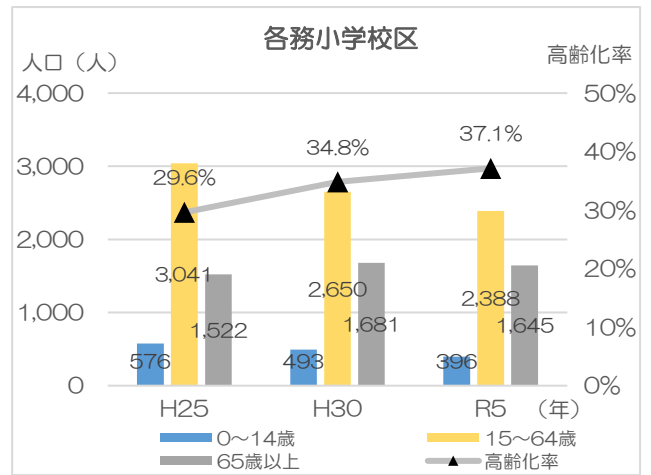
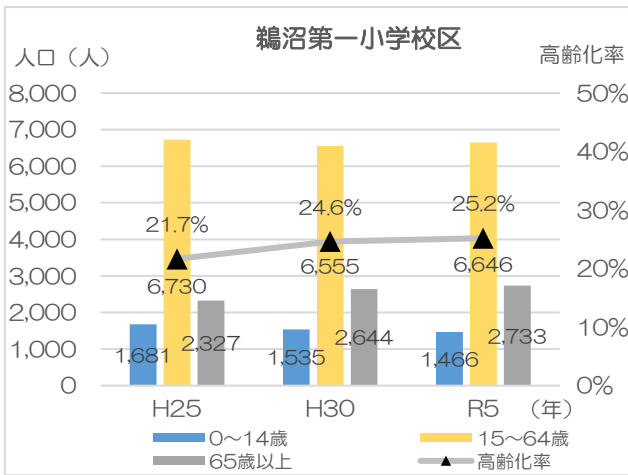
出典：学校区別人口推計調査業務報告書 (令和5年3月)



※推計期間 令和5年～令和34年

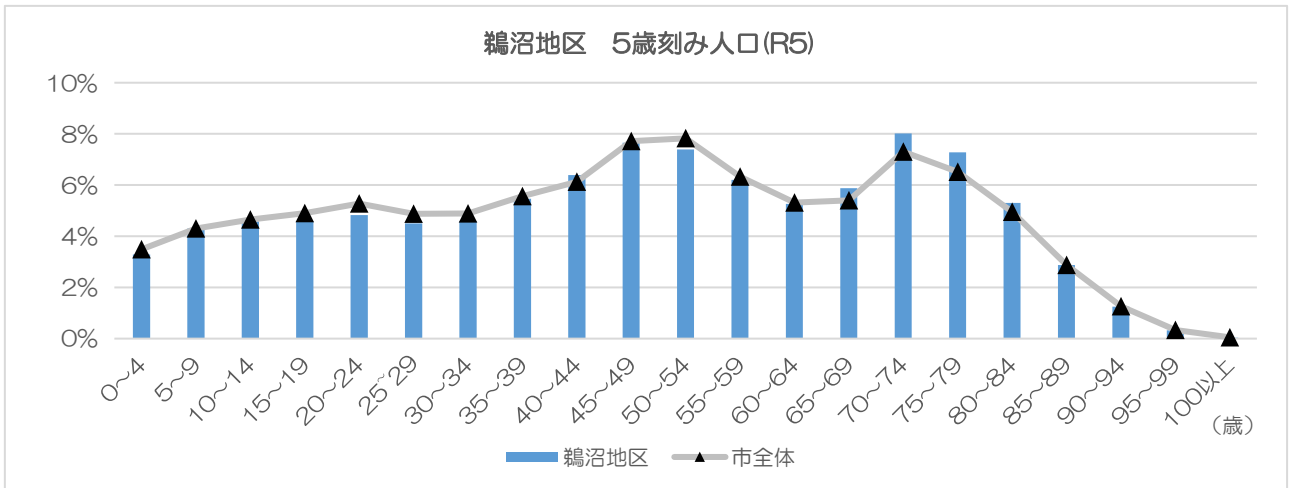
3区分人口と高齢化率（各年4月1日）

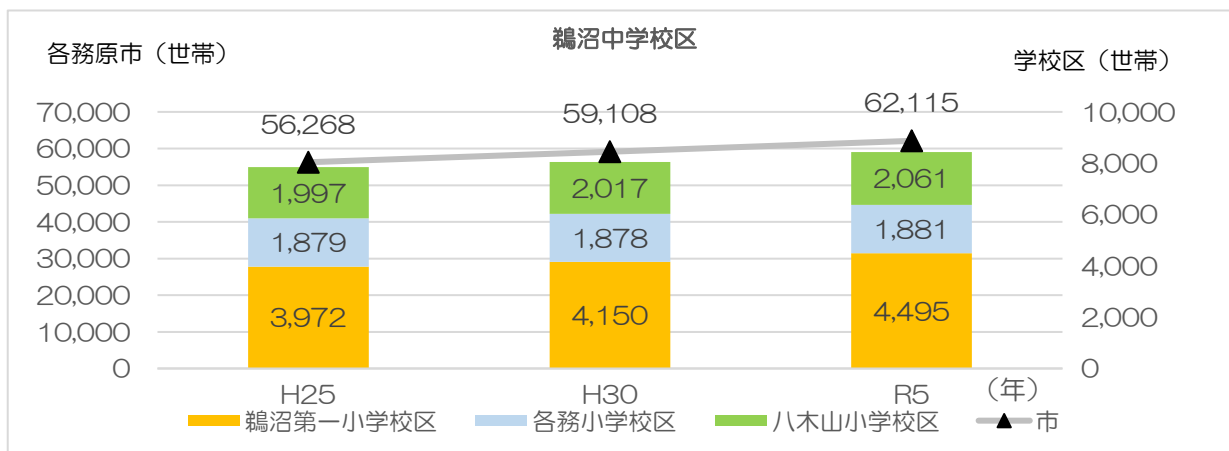
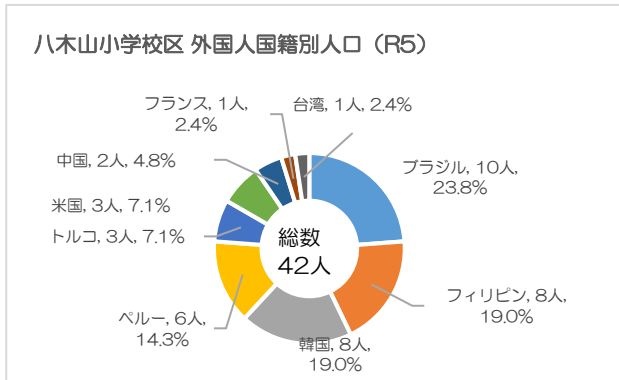
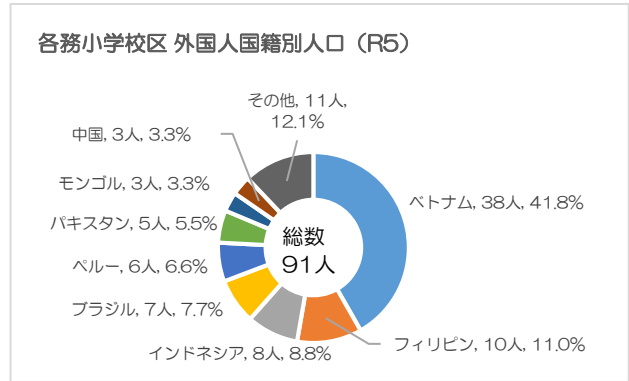
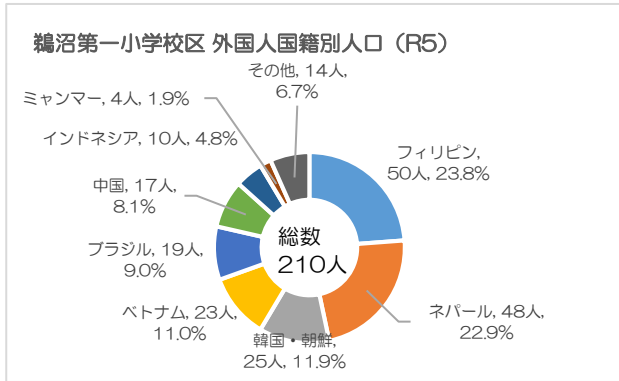
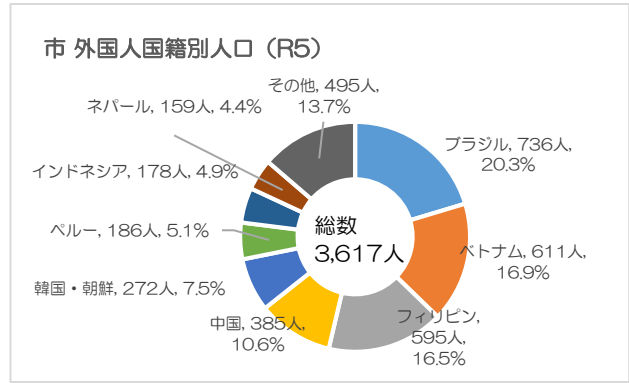
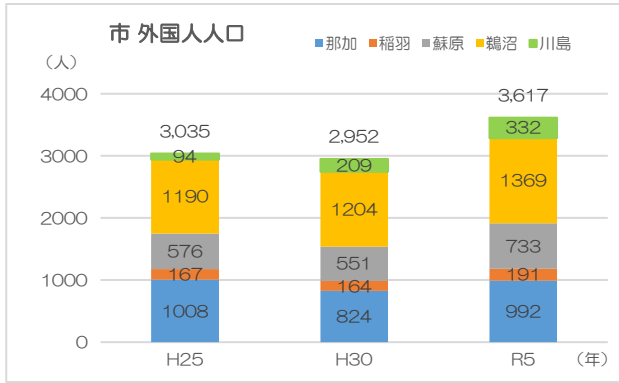
出典：総務課



5歳刻み人口（鷺沼地区）（令和5年4月1日現在）

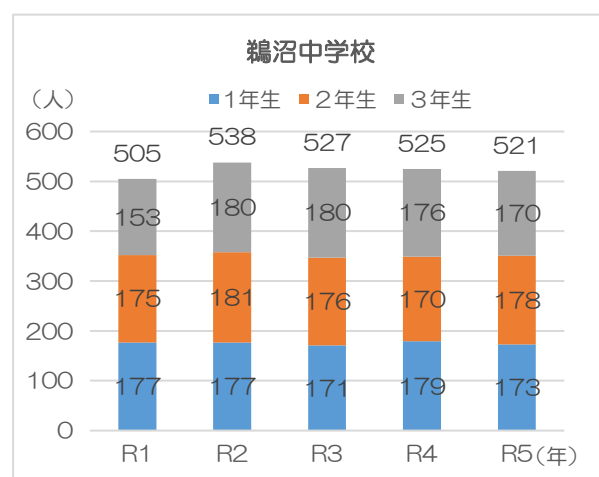
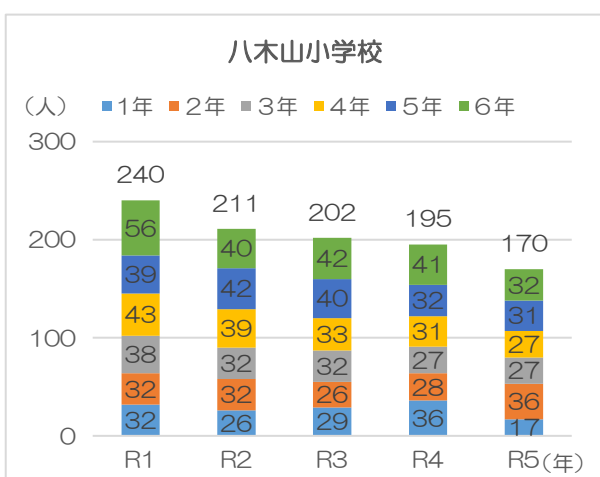
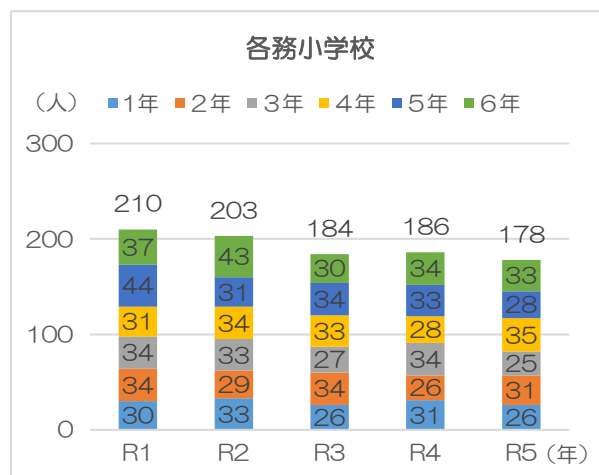
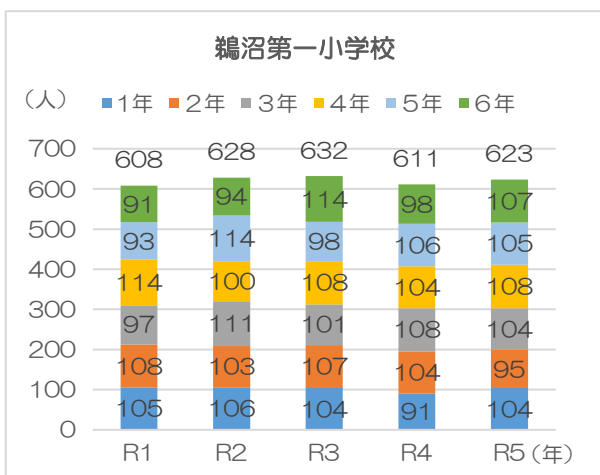
出典：総務課





【3】学校別児童・生徒数（各年5月1日）

出典：学校教育課



【4】市が運行している公共交通機関

・ふれあいバス

鵜沼線・那加線・稲羽線・川島線・蘇原線・東西線・東西線朝夕便を運行しています。

・チョイソコかかみがはら

申込があった場合のみ、エリア内の停留所間を運行する乗合サービスです。

運行エリア：鵜沼南エリア（1）（2）

須衛・各務・八木山エリア

市HP ホーム > くらし・手続き > 公共交通



【5】 主要公共施設など

種別	名称	所在地	電話番号
行政施設	鵜沼市民サービスセンター	鵜沼羽場町 2-53	058-384-2111
小学校	鵜沼第一小学校	鵜沼西町 4-179	058-384-0015
	各務小学校	各務おがせ町 4-7	058-384-0124
	八木山小学校	つつじが丘 1-1	058-384-8963
中学校	鵜沼中学校	松が丘 2-100	058-384-0323
スポーツ施設	市民プール	鵜沼小伊木町 4-300	058-370-6506
	鵜沼地区体育館	つつじが丘 4-138	058-384-2112
文化施設	少年自然の家	鵜沼小伊木町 4-213	058-370-5280
福祉施設	鵜沼福祉センター	鵜沼羽場町 1-217	058-384-2112
	各務福祉センター	各務おがせ町 5-2-2	058-384-6675
	うぬま子ども館	鵜沼羽場町 2-53	058-379-1177
	福祉の里	須衛稲田 7	058-370-7500
健康施設	東保健相談センター	鵜沼羽場町 2-53	058-379-7888

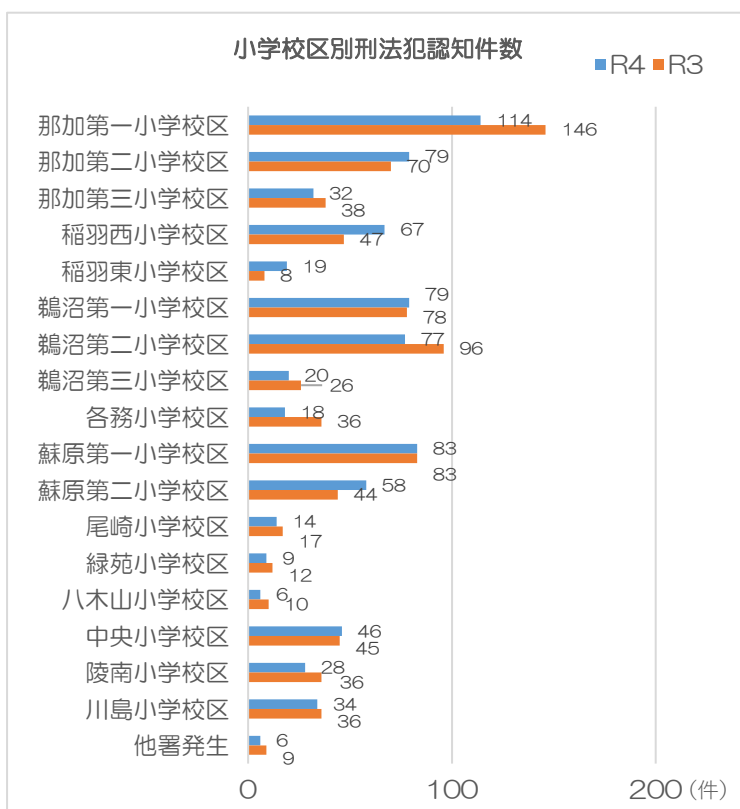
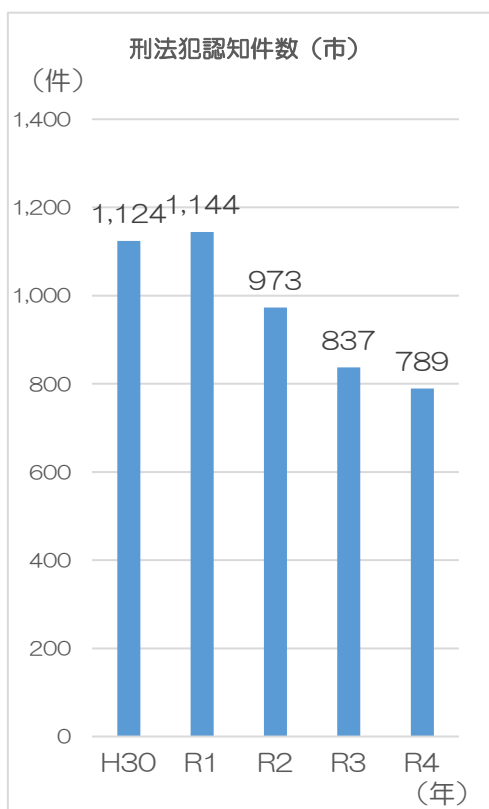
【6】 観光

種別	名称	所在地	電話番号
歴史・寺社	中山道鵜沼宿町屋館	鵜沼西町 1-116-3	058-379-5055
	村国座	各務おがせ町 3-46-1	—
自然・公園	各務野自然遺産の森	各務字車洞 6797	—
	伊木の森	鵜沼伊木山 1492-1	—
	苧ヶ瀬池	各務おがせ町 7	—

【7】安全・安心

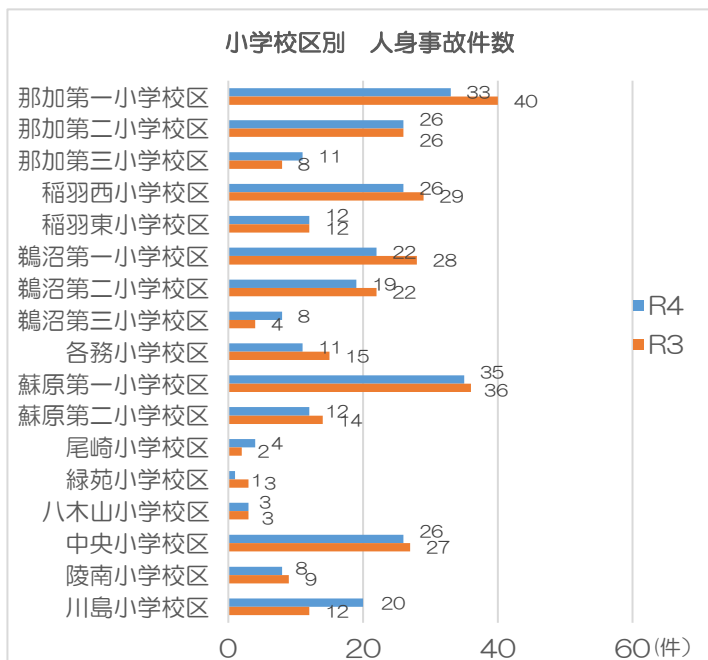
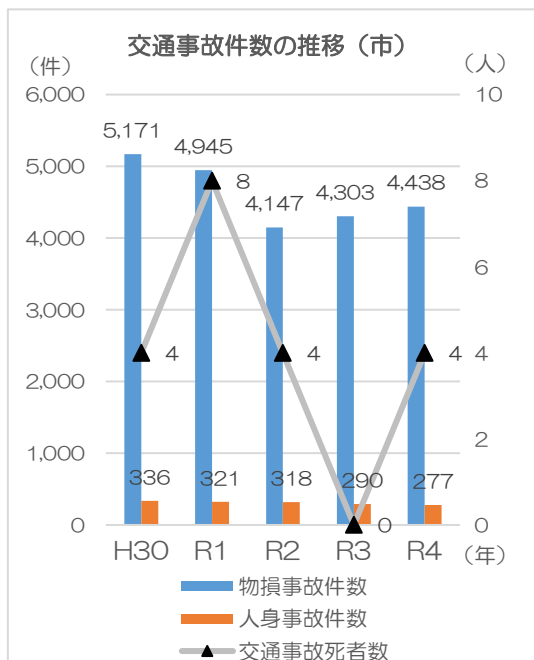
刑法犯認知件数

出典：各務原の安全（令和5年版）各務原警察署発行



交通事故件数

出典：各務原の安全（令和5年版）各務原警察署発行



防災・避難路マップ

・防災マップとは、自治会内に設置されている消火設備（街頭消火器、消火栓、防火水槽、消火ホース格納箱）が記してあるマップです。

・避難路マップとは、自治会の一時的集結場所、一次避難所、避難経路（自治会の一時的集結場所～一次避難所間）が記してあるマップです。



市 HP ホーム > くらし・手続き > 安全・安心 > 防災 > 日ごろからの防災対策 > 防災マップ・避難路マップ

洪水ハザードマップ

浸水の想定される区域と程度、避難所などの情報を地図上に示したものです。

洪水ハザードマップは想定する降雨量の違いから、以下の2種類のマップが存在します。

○計画規模降雨

・河川整備にあたり洪水防御の目標となる計画降雨により河川が氾濫した場合などを想定

○想定最大規模降雨

・想定し得る最大規模の降雨により河川が氾濫した場合などを想定



市 HP ホーム > くらし・手続き > 安全・安心 > 避難所・ハザードマップ
> 防災ハザードマップ > 各務原市洪水ハザードマップ

土砂災害ハザードマップ

土砂災害の発生するおそれのある箇所や範囲（土砂災害警戒区域および土砂災害特別警戒区域）を示した地図および、土砂災害の知識や避難に関する情報などを記載したものです。



市 HP ホーム > くらし・手続き > 安全・安心 > 避難所・ハザードマップ > 防災ハザードマップ
> 土砂災害ハザードマップ

ため池ハザードマップ

各務原市内のため池が大地震等により決壊した場合を想定して、池の水量や地形などからシミュレーション解析を行い、浸水エリア、浸水の深さを表したものです。



市 HP ホーム > くらし・手続き > 安全・安心 > 避難所・ハザードマップ > 防災ハザードマップ > ため池ハザードマップ

指定緊急避難場所

災害が差し迫った状況や発災時において、住民が緊急的に避難し、身の安全を確保するための場所です。



市 HP ホーム > くらし・手続き > 安全・安心 > 避難所・ハザードマップ > 指定緊急避難場所

指定避難所

災害の危険があり避難してきた住民の方や、災害によって家に帰れなくなった住民の方が一定期間避難生活を行う場所です。

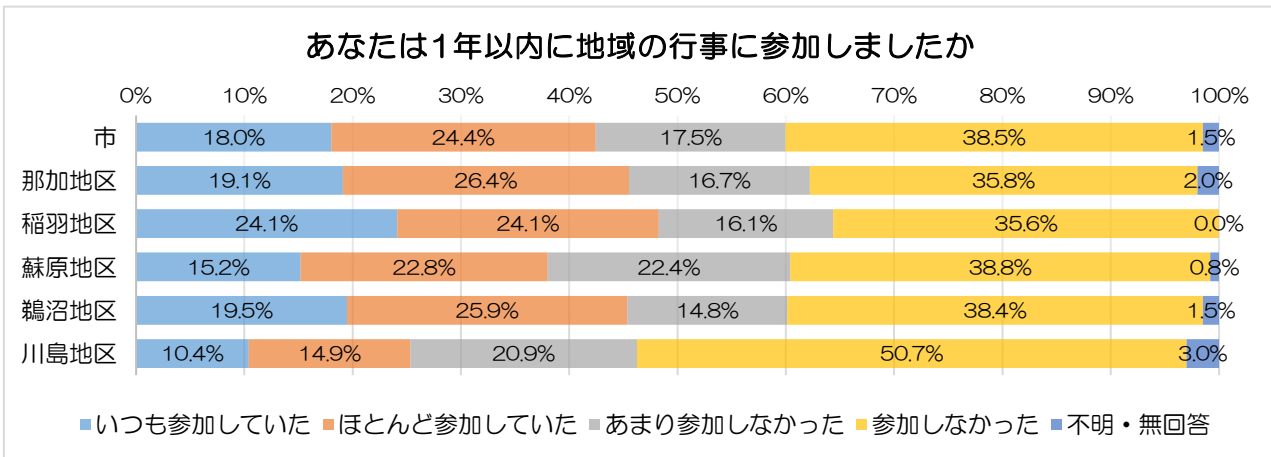


市 HP ホーム > くらし・手続き > 安全・安心 > 避難所・ハザードマップ > 指定避難所

【8】まちづくりへの参加

1年以内における地域行事への参加について

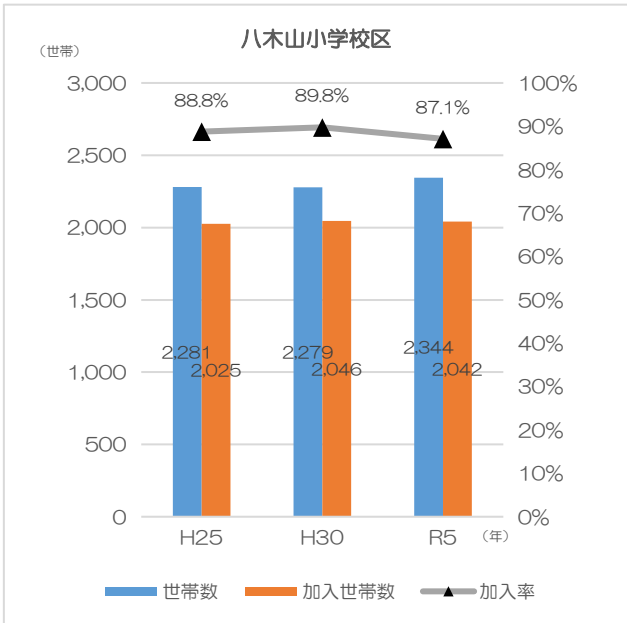
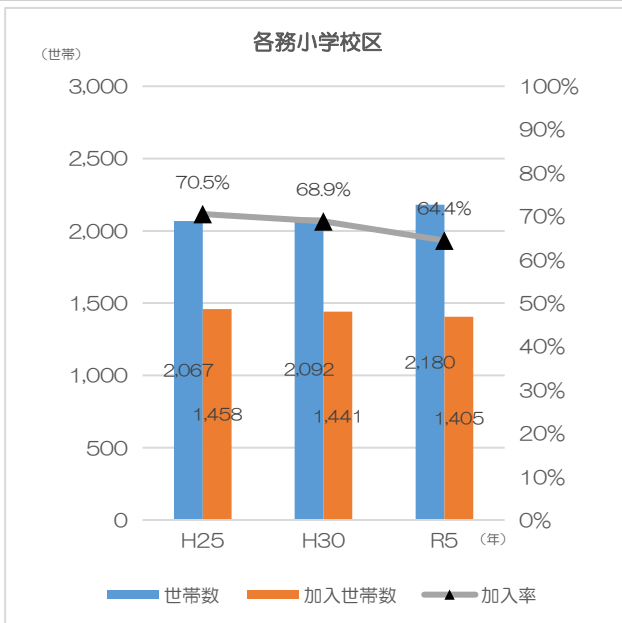
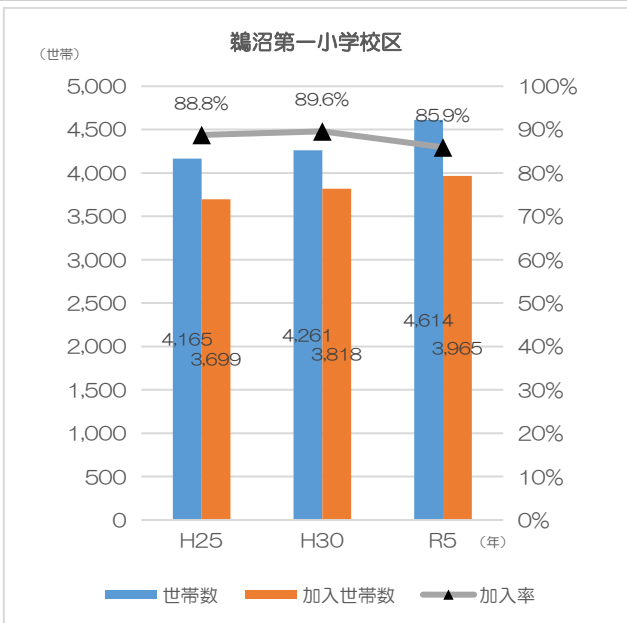
出典：市民満足度調査（令和5年9月）



※回答者：無作為抽出された18歳以上の市民1,060名
調査期間：令和5年7月7日～7月31日

自治会加入世帯数と加入率（各年4月1日）

出典：総務課・まちづくり推進課



※2つの校区にまたがる自治会は自治会全域の数字を含める。
※官有無番地・寮など一部は世帯数から除く。

各務原市 地域カルテ (鵜沼中学校区)

令和6年3月作成

各務原市市長公室まちづくり推進課

〒504-8555 各務原市那加桜町1丁目69番地

電話：058-383-1662（直通）

FAX：058-382-7110