

各務原市 地域カルテ

中央中学校区

地域カルテとは？

身近な地域ごとの、人口をはじめとした基礎的な統計情報を示し、地域の特徴等をまとめたものです。

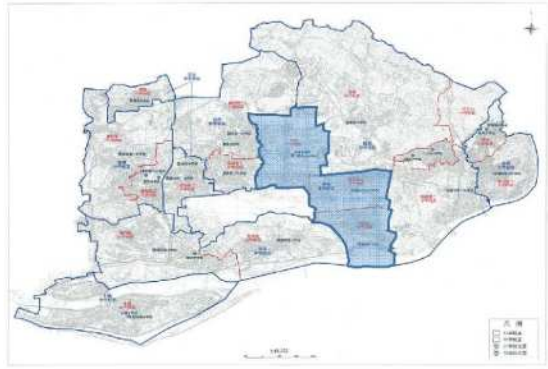
- 自分たちの地域が今どのような状況なのか、これからどうなるのか
- 自分たちの地域の強み(魅力)や弱み(課題)は何か

地域活動を考える基礎資料として、ご活用いただけますと幸いです。



【1】中央中学校区の歴史・特徴

- 中央中学校区は、各務原市の中央部東寄りに位置し、校区の北側は各務山、西側は航空自衛隊岐阜基地、南側は木曾川に接しています。
- この地域では、古くからの人の営みが確認されており、ろばたいせき 炉畑遺跡(縄文時代)やくまだやまきた 熊田山北古墳群、市内最大規模の古墳群だった大牧古墳群など、台地の縁辺部や丘陵の周囲などに多くの遺跡が分布しています。
- 農耕に向かず原野となっていた各務原台地の東側は、近世にはいりあいち 鶺沼村の入会地で、江戸時代中期に開墾され、三ツ池新田(二十軒)や内野新田が開発されました。大正時代にはかがみがはらひこうじょう 各務ヶ原飛行場の東飛行場が建設され、戦後は跡地が畑地を経て市街地となるなど、後の土地利用にも大きな影響を与えました。
- 昭和50年代には、校区北側のあかほしやま のぐちやま 赤星山・野口山があった場所に、中央小・中学校をはじめ各務原市民会館や文化ホールなどの公共施設、東海中央病院などが相次いで整備されました。



【2】人口

人口データ(令和7年4月1日現在)

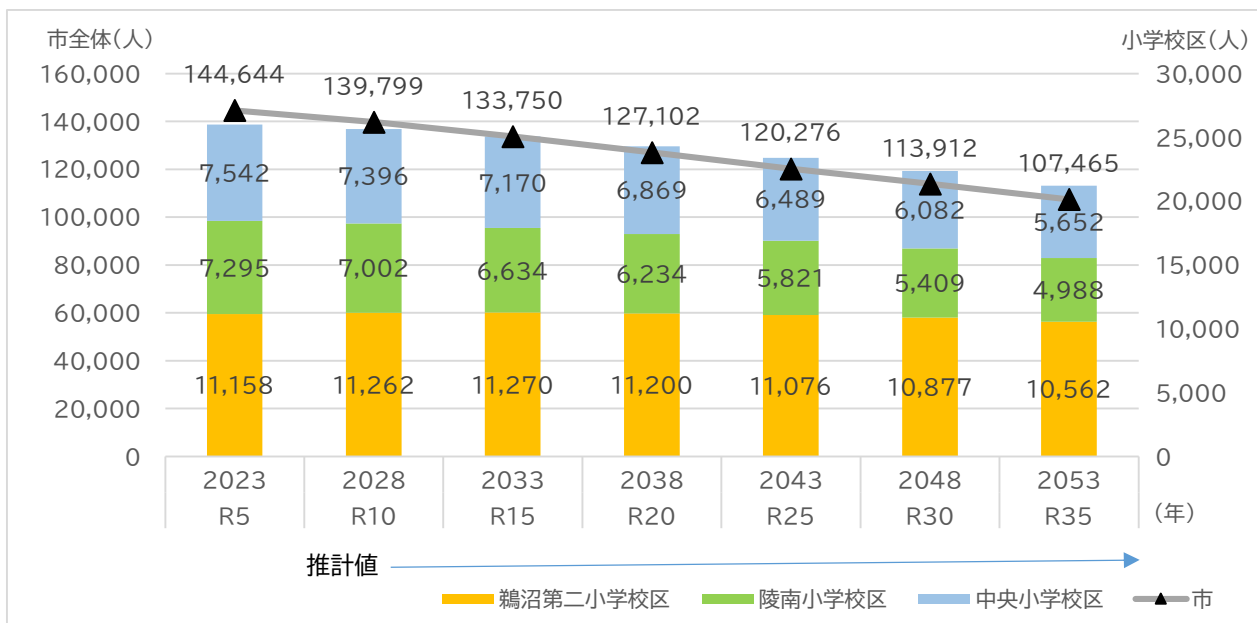
出典:総務課・まちづくり推進課

| | 鶺沼第二小学校区 | | 陵南小学校区 | | 中央小学校区 | | 市全体 |
|------|----------|------|---------|------|---------|------|----------|
| | 校区別データ | 構成比 | 校区別データ | 構成比 | 校区別データ | 構成比 | |
| 人口合計 | 10,541人 | 7.3% | 7,141人 | 5.0% | 7,420人 | 5.2% | 143,929人 |
| 男性 | 5,247人 | 7.4% | 3,547人 | 5.0% | 3,691人 | 5.2% | 71,266人 |
| 女性 | 5,294人 | 7.3% | 3,594人 | 4.9% | 3,729人 | 5.1% | 72,663人 |
| 外国人 | 419人 | 9.8% | 282人 | 6.6% | 243人 | 5.7% | 4,266人 |
| 世帯数 | 4,648世帯 | 7.3% | 3,083世帯 | 4.9% | 3,293世帯 | 5.2% | 63,559世帯 |

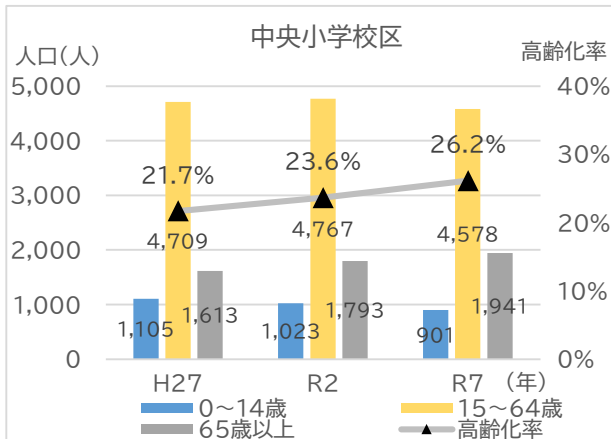
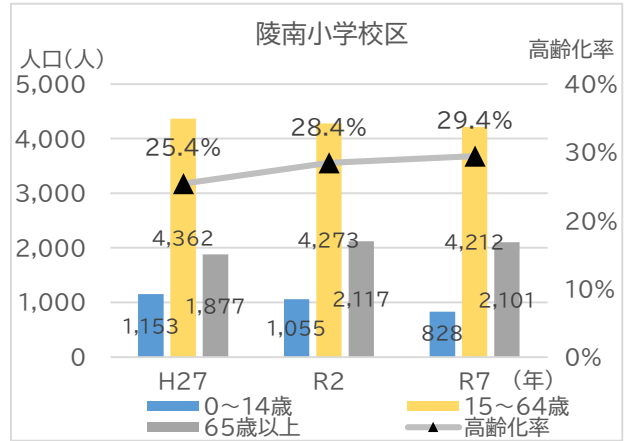
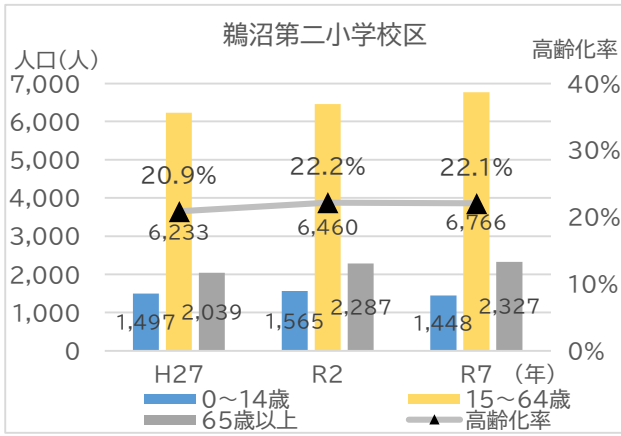
※人口・世帯数データは選択小学校区、官有無番地等一部除く

人口推計グラフ

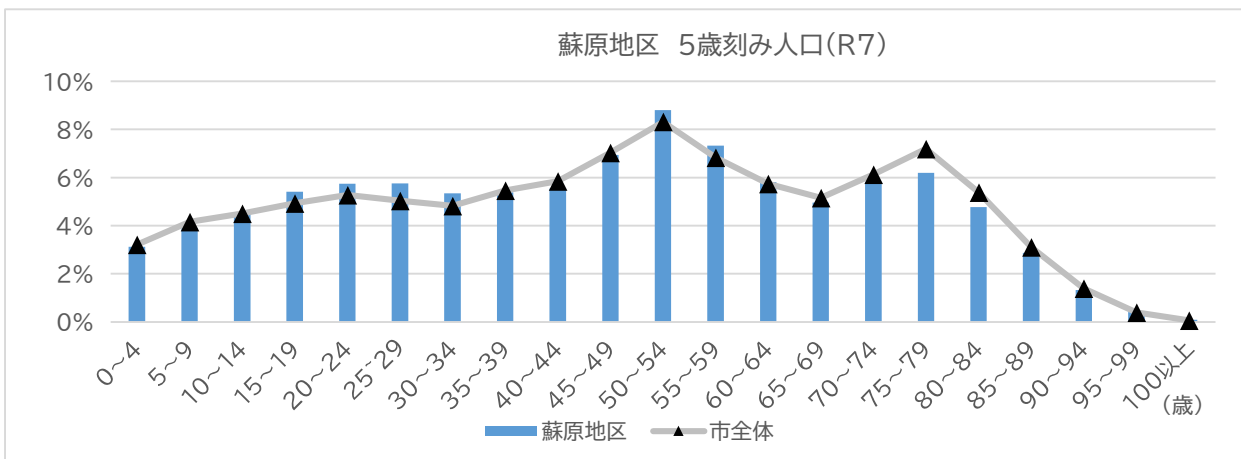
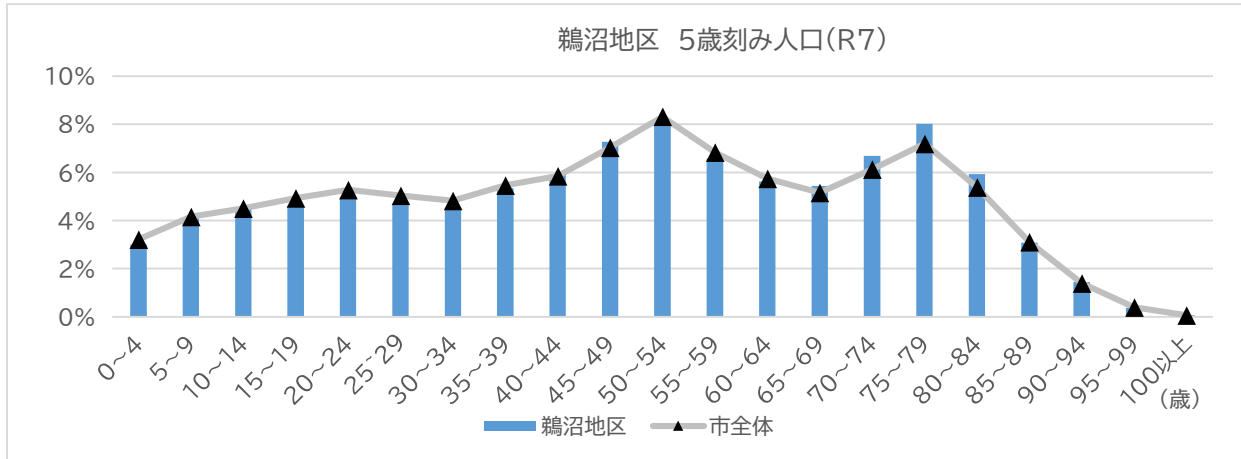
出典:学校区別人口推計調査業務報告書(令和6年11月)

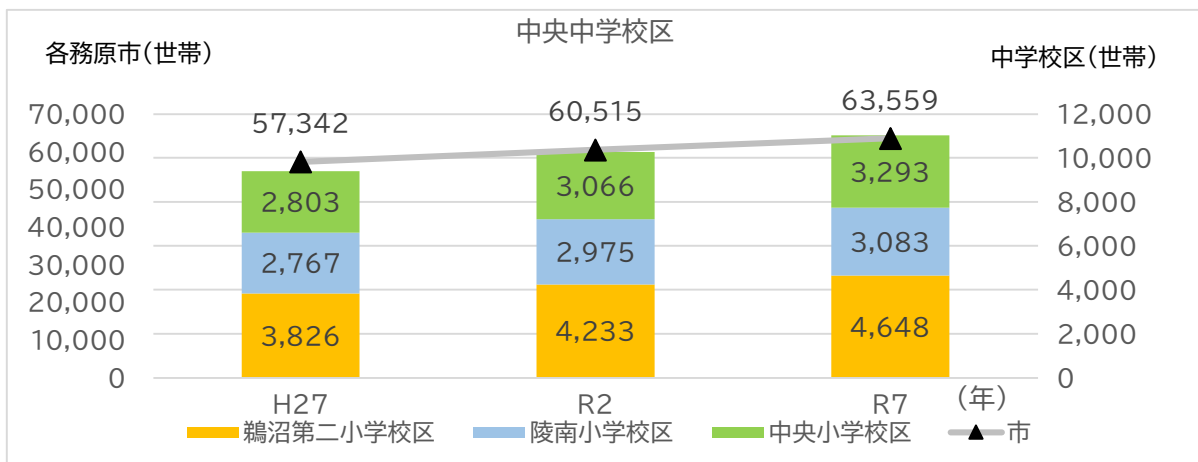
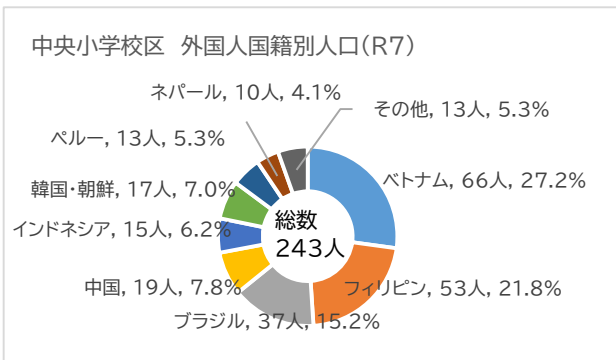
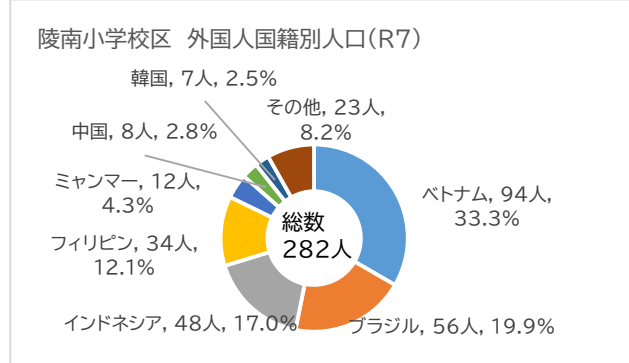
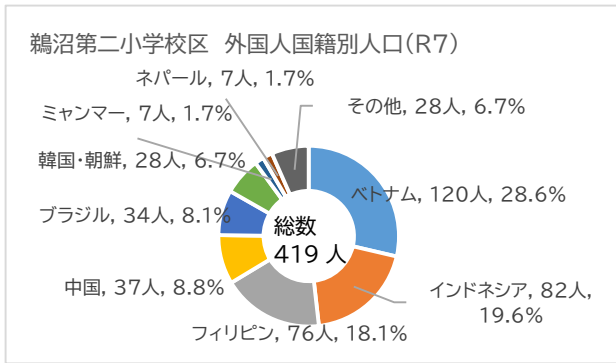
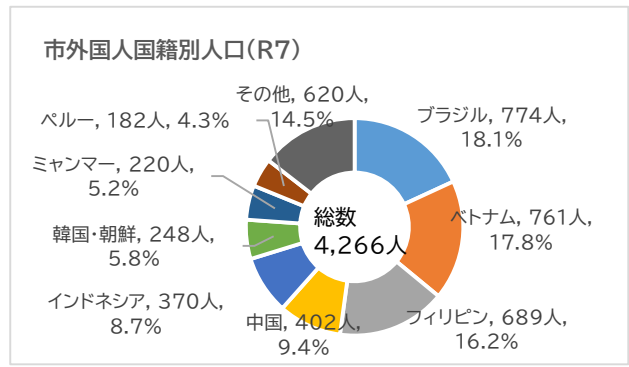
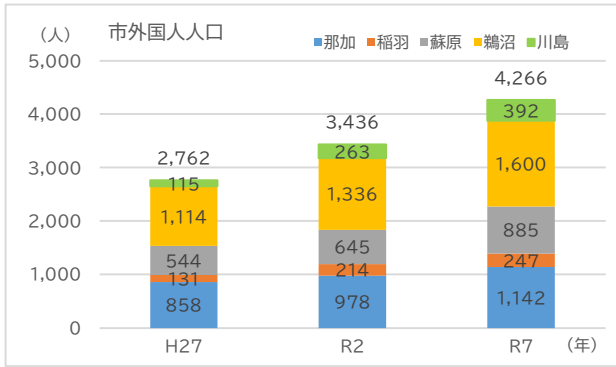


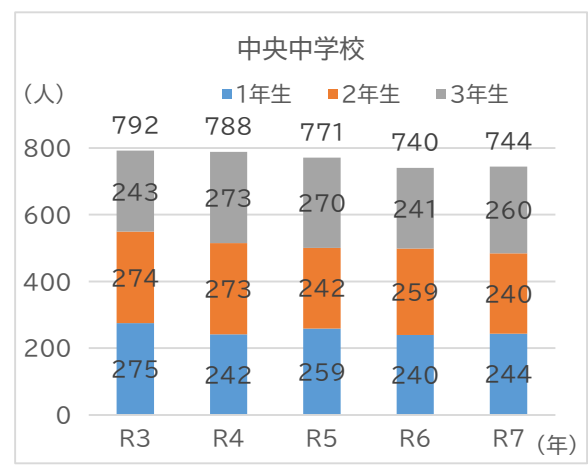
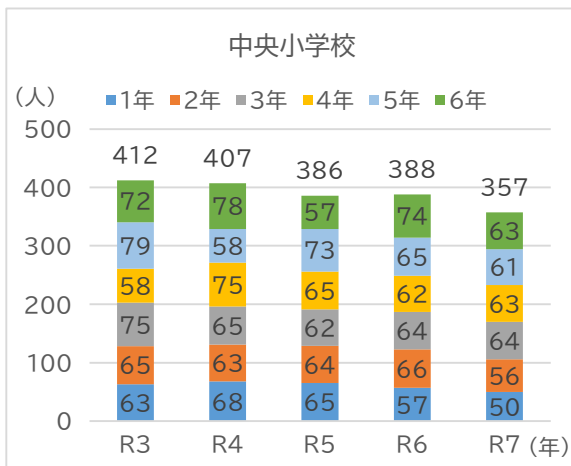
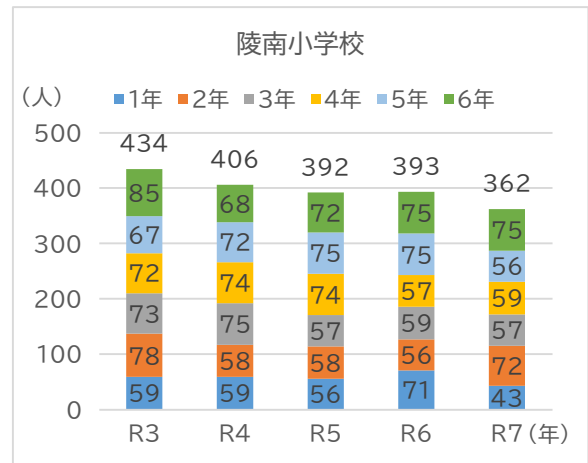
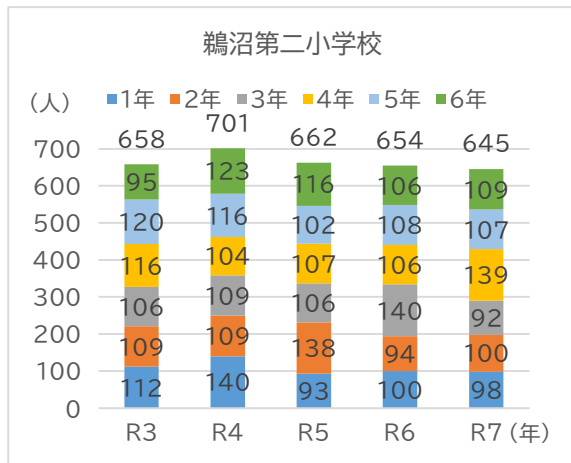
※推計期間 令和6年～令和35年



5 歳刻み人口(鵜沼地区・蘇原地区)(令和 7 年 4 月 1 日現在)







【4】市が運行している公共交通機関

・ふれあいバス等

鵜沼線・那加線・稲羽西線・稲羽東線・川島線・蘇原線・東西線・東西線朝夕便とテクノライナーを運行しています。

・チョイソコかかみがはら

申込があった場合のみ、エリア内の停留所間を運行する乗合サービスです。

運行エリア:鵜沼南エリア(1)(2)

須衛・各務・八木山エリア



市 HP ホーム > くらし・手続き > 公共交通

【5】主要公共施設など

| 種別 | 名称 | 所在地 | 電話番号 |
|---------|--|---------------|--------------|
| 教育施設 | 鵜沼第二小学校 | 鵜沼各務原町 2-260 | 058-384-0100 |
| | 陵南小学校 | 鵜沼大伊木町4-425 | 058-370-2211 |
| | 中央小学校 | 各務西町 4-302 | 058-389-2768 |
| | 中央中学校 | 各務西町 4-358-1 | 058-389-3881 |
| | 岐阜各務野高等学校 | 鵜沼各務原町 8-7-2 | 058-370-4001 |
| | 各務原高等学校 | 蘇原新生町 2-63 | 058-383-1015 |
| スポーツ施設 | 岐阜車体スポーツ広場 | 各務山の前町 1-47-1 | 058-370-2818 |
| | 弓道場 | 各務山の前町 2-85-1 | 058-370-2818 |
| | 鵜沼西地区体育館 | 鵜沼各務原町 6-7 | 058-370-9905 |
| 文化・教養施設 | プリニーの市民会館 プリニーの文化ホール | 蘇原中央町2-1-8 | 058-389-1818 |
| | 中央ライフデザインセンター | 蘇原中央町2-1-8 | 058-389-1820 |
| | 中央ライフデザインセンター 図 書室(中央ライフデザインセンター3階) | 蘇原中央町2-1-8 | 058-383-2125 |
| | 東ライフデザインセンター | 鵜沼朝日町 3-163-2 | 058-384-0507 |
| 福祉施設 | 陵南福祉センター | 鵜沼朝日町 2-384-1 | 058-370-9905 |
| | あさひ子ども館 | 鵜沼朝日町 3-163-2 | 058-370-0500 |

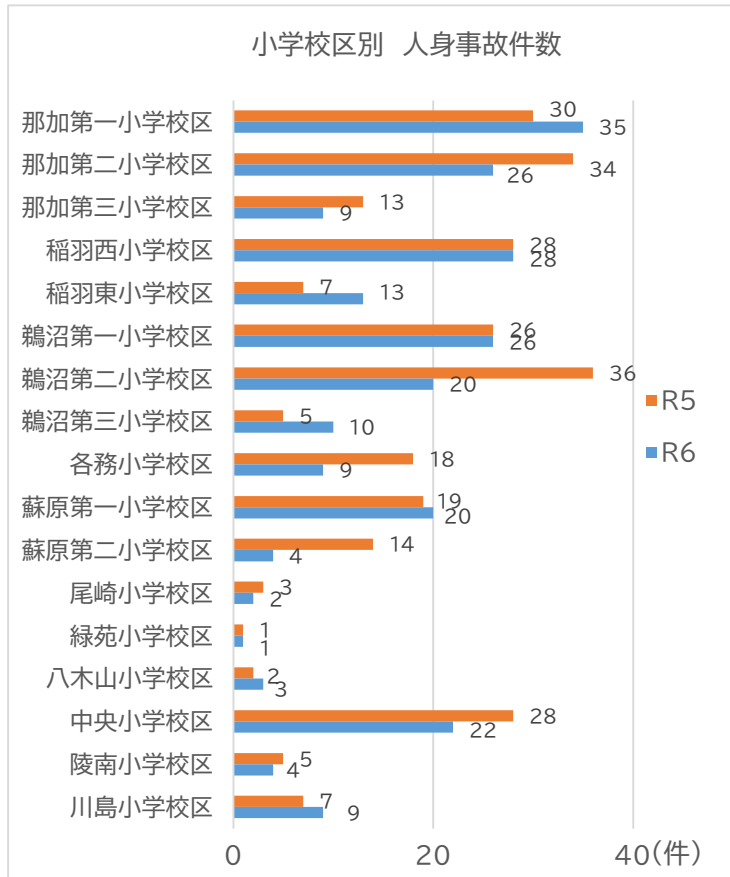
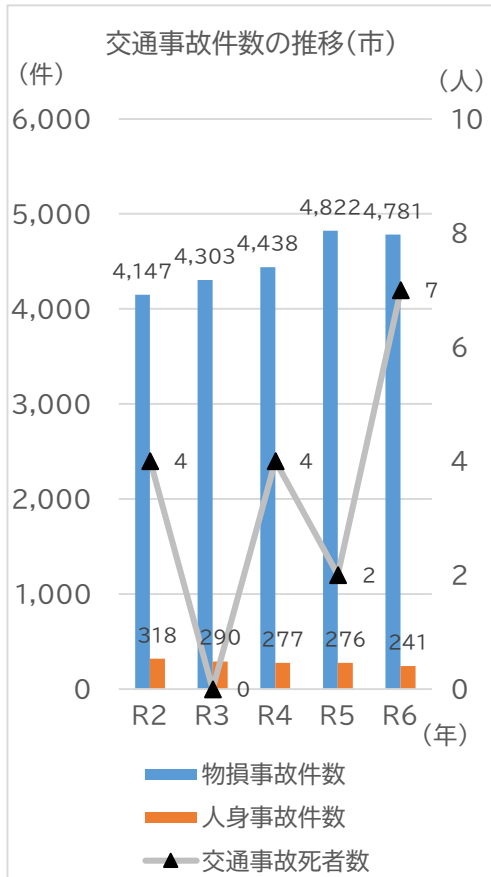
【6】観光

| 種別 | 名称 | 所在地 | 電話番号 |
|-------|------|--------------|------|
| 歴史・社寺 | 炉畑遺跡 | 鵜沼三ツ池町 6-341 | — |

【7】安全・安心

交通事故件数

出典：各務原の安全(令和7年版)各務原警察署発行



防災・避難路マップ

○防災マップ

・自治会内に設置されている消火設備(街頭消火器、消火栓、防火水槽、消火ホース格納箱)を記載

○避難路マップ

・自治会の一時的集結場所、一次避難所、避難経路(自治会の一時的集結場所～一次避難所間)を記載



市 HP ホーム > くらし・手続き > 安全・安心 > 防災 > 地域の防災活動(共助) > 防災マップ・避難路マップ

ハザードマップ(多言語版)

外国人市民向けにハザードマップの多言語化をしています。(洪水・土砂災害)

○対応言語

英語/中国語/ポルトガル語/ベトナム語

※やさしい日本語を併記



市 HP ホーム > くらし・手続き > 安全・安心 > 防災 > 防災ハンドブック・ハザードマップ > ハザードマップ(多言語版)

洪水ハザードマップ

各務原市内に影響がある木曾川・長良川・境川・新境川・大安寺川・岩地川がはん濫した場合に想定される範囲や深さ、避難所などの情報を地図上に示したものです。洪水ハザードマップは想定する降雨量の違いから、以下の2種類のマップが存在します。

○計画規模降雨

・河川整備にあたり洪水防御の目標となる計画降雨により河川が氾濫した場合などを想定

○想定最大規模降雨

・想定し得る最大規模の降雨により河川が氾濫した場合などを想定



市 HP ホーム > くらし・手続き > 安全・安心 > 防災 > 防災ハンドブック・ハザードマップ > 洪水ハザードマップ

内水ハザードマップ

下水道や水路などの排水施設の能力を超えて雨水があふれだし、内水による浸水被害が発生した場合に想定される浸水の範囲や深さ、避難所などの情報を地図上に示したものです。内水ハザードマップは想定する降雨量の違いから、以下の2種類のマップが存在します。

○計画規模降雨

・下水道や水路整備にあたり基準となる計画降雨により内水
 氾濫した場合などを想定

○想定最大規模降雨

・想定し得る最大規模の降雨により内水氾濫した場合などを
 想定



市 HP ホーム > くらし・手続き > 安全・安心 > 防災 > 防災ハンドブック・ハザードマップ > 内水ハザードマップ

土砂災害ハザードマップ

土砂災害の発生するおそれのある箇所や範囲(土砂災害警戒区域および土砂災害特別警戒区域)を示した地図および、土砂災害の知識や避難に関する情報などを記載したものです。



市 HP ホーム > くらし・手続き > 安全・安心 > 防災 > 防災ハンドブック・ハザードマップ > 土砂災害ハザードマップ

ため池ハザードマップ

各務原市内のため池が大地震等により決壊した場合を想定して、池の水量や地形などからシミュレーション解析を行い、浸水エリア、浸水の深さを表したものです。



市 HP ホーム > くらし・手続き > 安全・安心 > 防災 > 防災ハンドブック・ハザードマップ > ため池ハザードマップ

指定緊急避難場所

災害が差し迫った状況や発災時において、住民が緊急的に避難し、身の安全を確保するための場所です。



市 HP ホーム > くらし・手続き > 安全・安心 > 防災 > 避難 > 避難場所・避難所 > 指定緊急避難場所

指定避難所

災害の危険があり避難してきた住民の方や、災害によって家に帰れなくなった住民の方が一定期間避難生活を行う場所です。

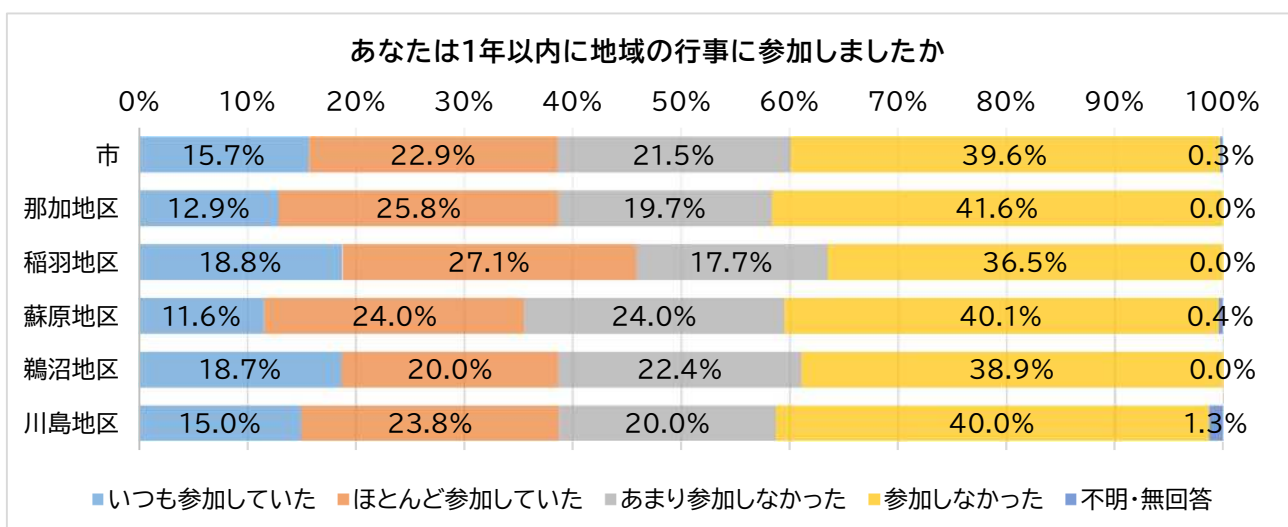


市 HP ホーム > くらし・手続き > 安全・安心 > 防災 > 避難 > 避難場所・避難所 > 指定避難所

【8】まちづくりへの参加

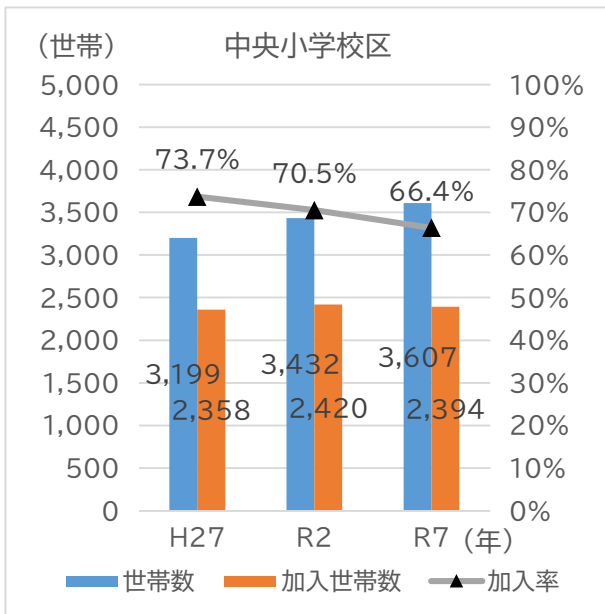
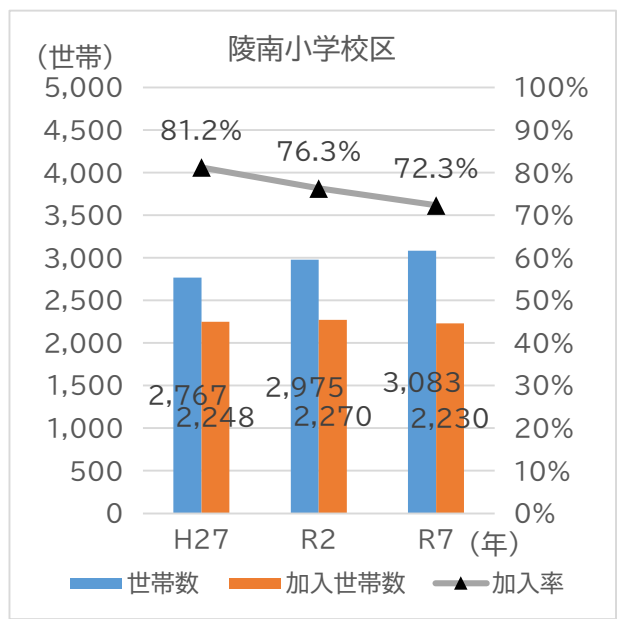
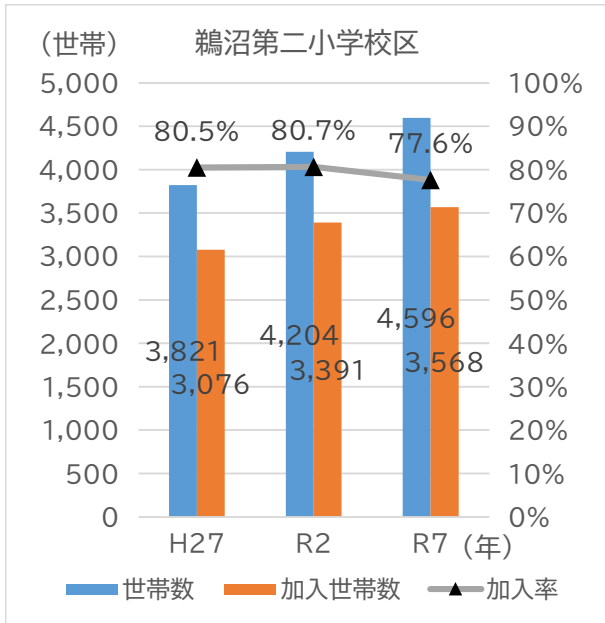
1年以内における地域行事への参加について

出典:市民満足度調査(令和7年9月)



※回答者:無作為抽出された18歳以上の市民1,192名

調査期間:令和7年6月16日~7月7日



※2つの校区にまたがる自治会は自治会全域の数字を含める。

※官有無番地・寮など一部は世帯数から除く。

各務原市 地域カルテ (中央中学校区)

令和 8 年 3 月作成

各務原市市長公室まちづくり推進課

〒504-8555 各務原市那加桜町 1 丁目 69 番地

電話:058-383-1662(直通)

FAX:058-382-7110