

各務原市 地域カルテ

稲羽中学校区

地域カルテとは？

身近な地域ごとの、人口をはじめとした基礎的な統計情報を示し、地域の特徴等をまとめたものです。

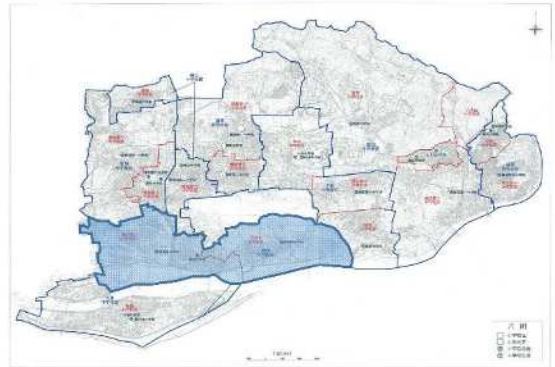
- 自分たちの地域が今どのような状況なのか、これからどうなるのか
- 自分たちの地域の強み(魅力)や弱み(課題)は何か

地域活動を考える基礎資料として、ご活用いただけますと幸いです。



【1】稲羽中学校区の歴史・特徴

- ・ 稲羽中学校区は、木曾川と各務原台地に挟まれた沖積低地と低位段丘上に立地する地域です。
- ・ 台地の南端に連なる三井山や西洞山、荒井山、長根山の山麓には数多くの古墳が築られました。また、前渡は1221年に起きた「承久の乱」の主戦場となり、前渡不動山には合戦で倒れた兵を供養したと伝わる合戦供養塔が祀られています。
- ・ 近世以降は農業に加え織物業が盛んとなり、戦後まもなく「ガチャ万景気」と呼ばれる好景気を迎えるも、昭和30年代からの海外製品や洋装文化の流入などにより、織物業は下火となっていきます。
- ・ 校区内には渡船場や猿尾堤など、木曾川と密接に関わる史跡も多く、また、平安時代の書物にも記される御井神社や、蓮如上人ゆかりの河野西入坊など、歴史ある社寺に多くの文化財が保存されています。



【2】人口

人口データ(令和7年4月1日現在)

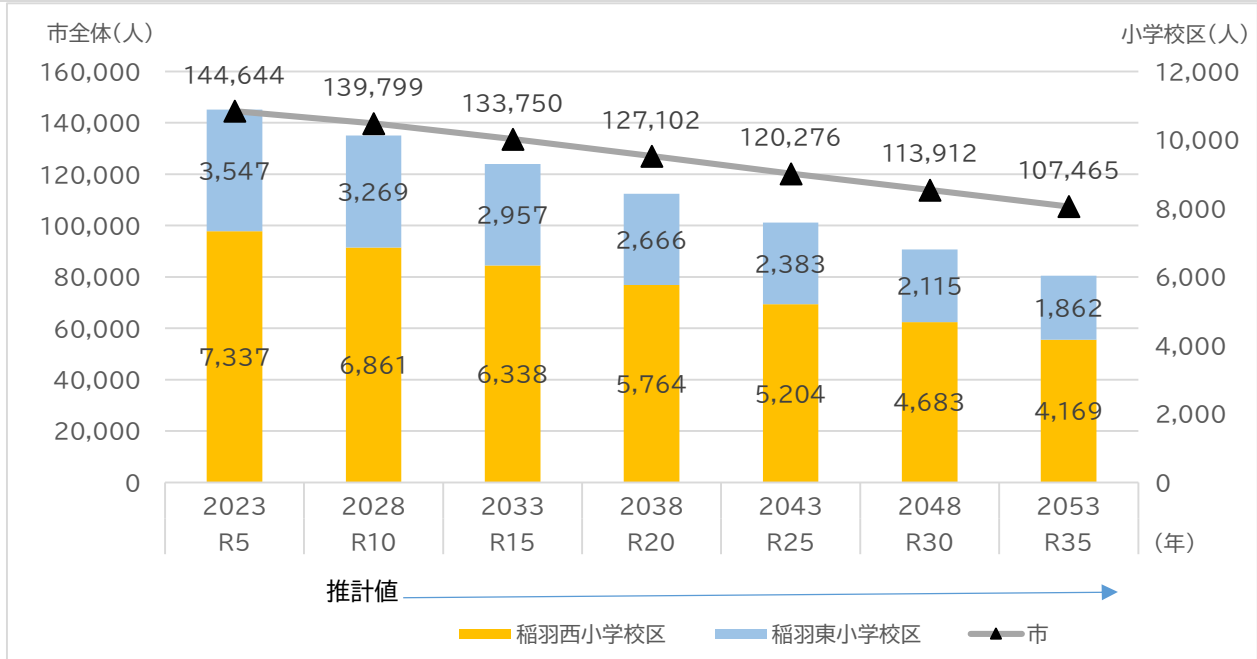
出典:総務課・まちづくり推進課

	稲羽西小学校区		稲羽東小学校区		市全体
	校区別データ	構成比	校区別データ	構成比	
人口合計	7,202人	5.0%	3,450人	2.4%	143,929人
男性	3,553人	5.0%	1,697人	2.4%	71,266人
女性	3,649人	5.0%	1,753人	2.4%	72,663人
うち外国人	106人	2.5%	60人	1.4%	4,266人
世帯数	2,940世帯	4.6%	1,420世帯	2.2%	63,559世帯

※人口・世帯数データは選択小学校区、官有無番地等一部除く

人口推計グラフ

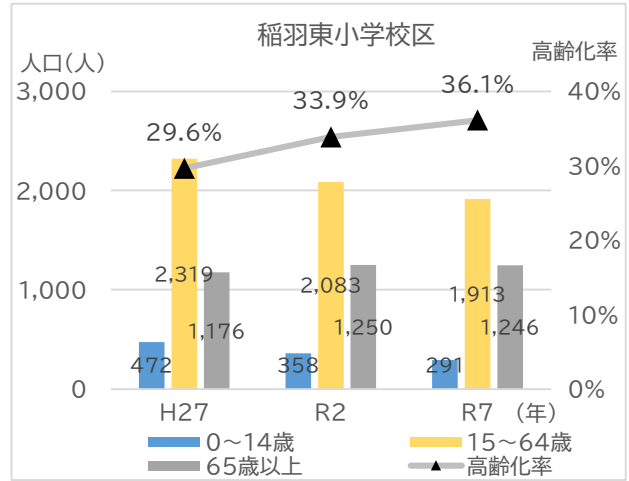
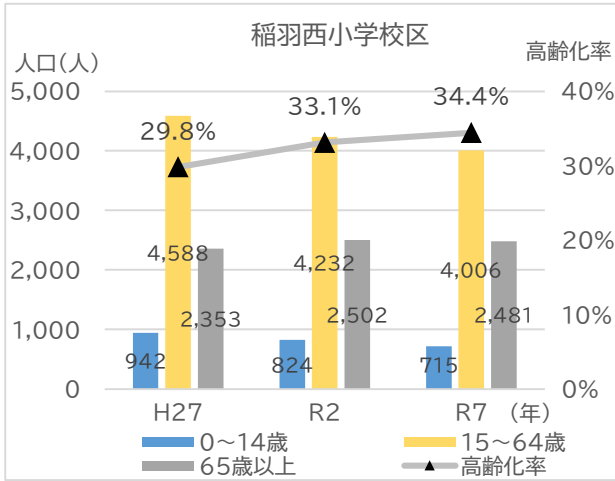
出典:学校区別人口推計調査業務報告書(令和6年11月)



※推計期間 令和6年～令和35年

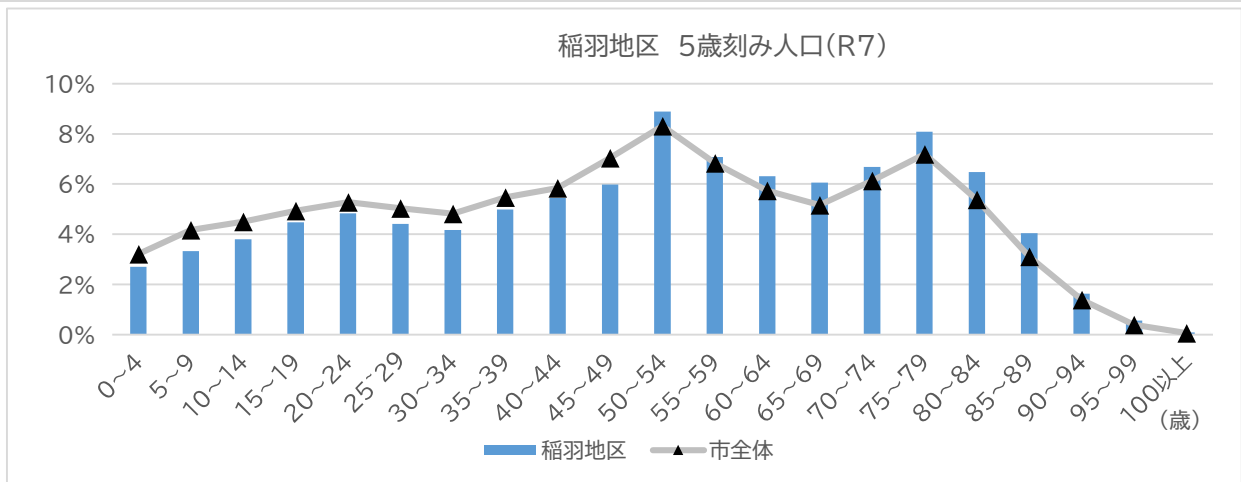
3 区分人口と高齢化率(各年 4 月 1 日)

出典:総務課



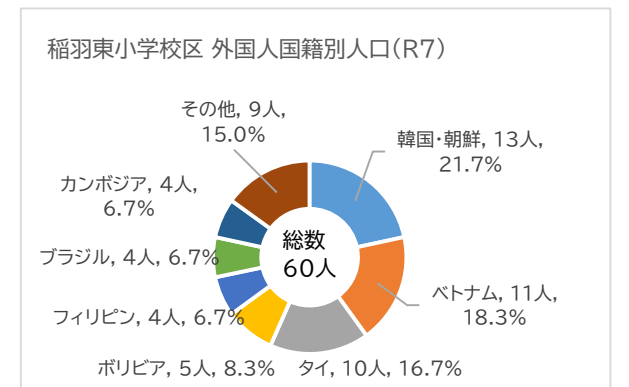
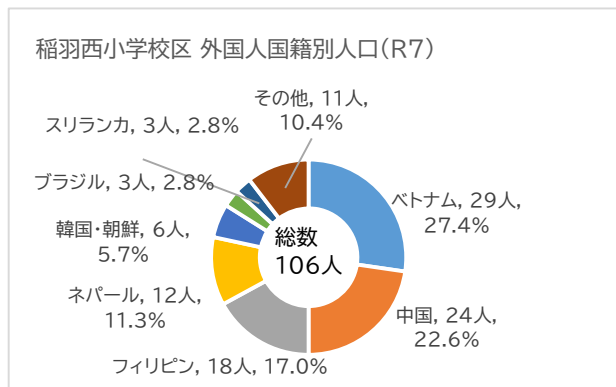
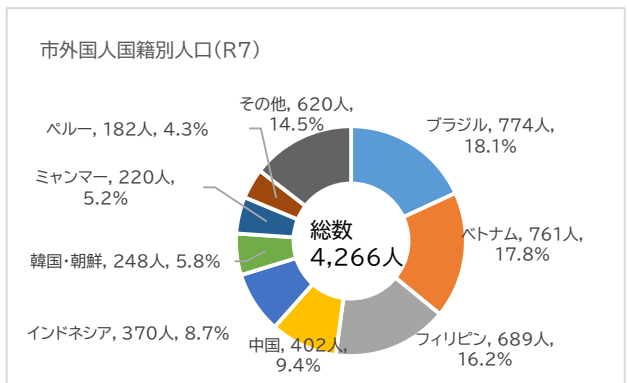
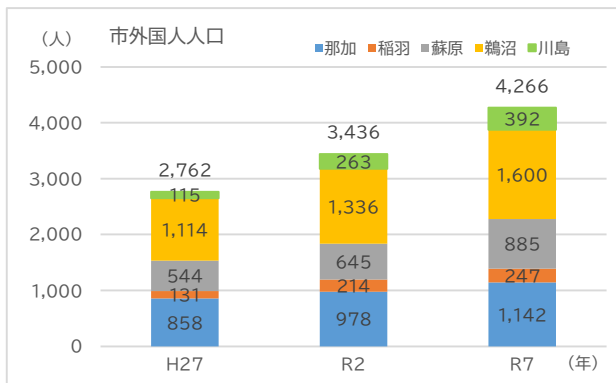
5 歳刻み人口(稲羽地区)(令和7年 4 月 1 日現在)

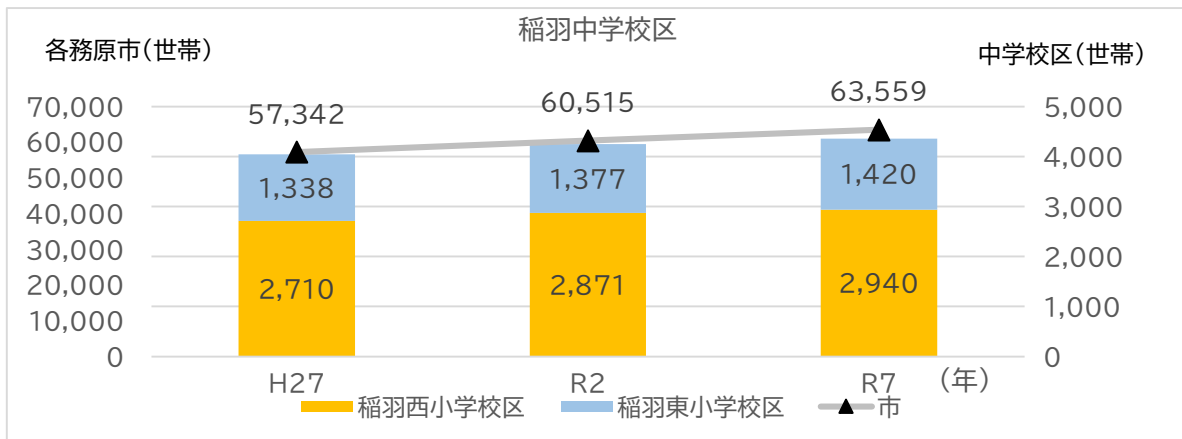
出典:総務課



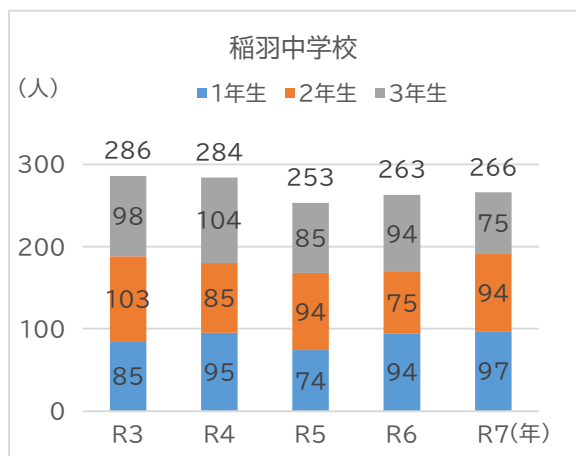
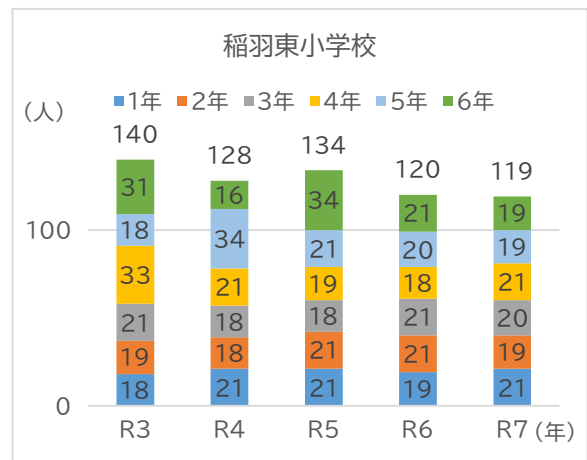
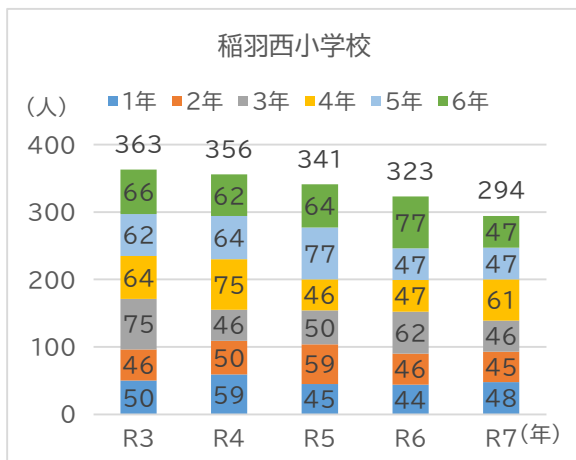
外国人人口(各年 4 月 1 日)

出典:総務課・まちづくり推進課





【3】学校別児童・生徒数(各年 5 月 1 日)



【4】市が運行している公共交通機関

・ふれあいバス等

鶺鴒沼線・那加線・稲羽西線・稲羽東線・川島線・蘇原線・東西線・東西線朝夕便とテクノライナーを運行しています。

・チョイソコかかみがはら

申込があった場合のみ、エリア内の停留所間を運行する乗合サービスです。

運行エリア:鶺鴒沼南エリア(1)(2)

須衛・各務・八木山エリア



市 HP ホーム > くらし・手続き > 公共交通

【5】主要公共施設など

種別	名称	所在地	電話番号
行政施設	稲羽市民サービスセンター	上戸町 3-324	058-382-0209
教育施設	稲羽西小学校	大佐野町 1-233	058-383-3481
	稲羽東小学校	前渡西町 1393	058-386-9383
	稲羽中学校	上戸町 5-40	058-383-3356
スポーツ施設	総合運動公園	下中屋町 974	090-4197-4567
	川崎重工ホッケースタジアム	下切町 6-1-4	058-380-2211
	稲羽地区体育館	神置町 3-327	058-389-2213
	天龍グループリバーサイド 21	前渡西町 1079	058-386-8722
福祉施設	稲羽コミュニティセンター	上戸町 3-324	058-371-4694
	稲羽西福祉センター	小佐野町 3-205	058-389-2213
	稲羽東福祉センター	前渡北町 2-34	058-386-8235
商工業振興施設	南産業会館	前渡西町 934 番地 36	-

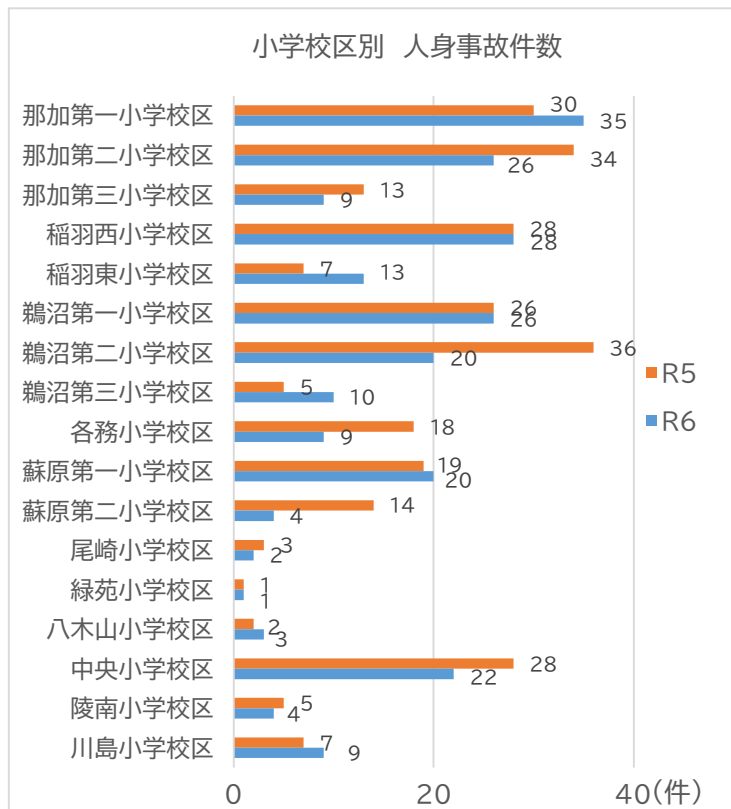
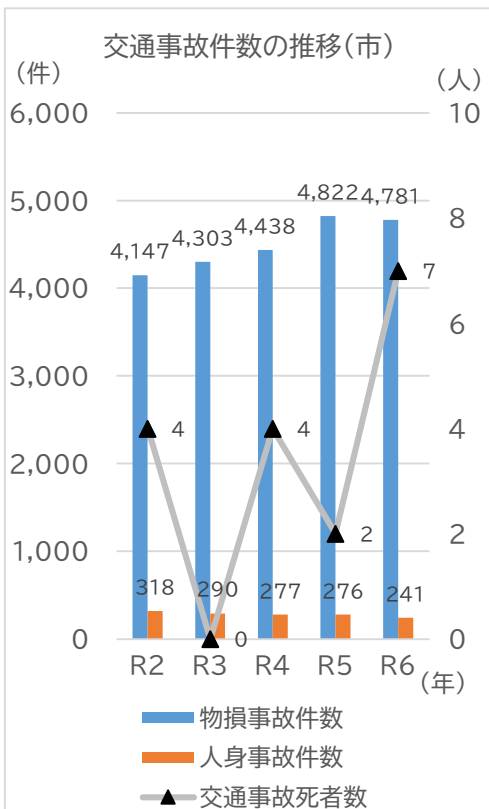
【6】観光

種別	名称	所在地	電話番号
遊ぶ・学ぶ	岐阜かかみがはら航空宇宙博物館	下切町 5-1	058-386-8500
歴史・社寺	承久の乱合戦供養塔	前渡東町 1975-5	-
自然・公園	木曾川前渡南公園 (Kakamigahara わたしの PARK)	前渡西町地内 (岐阜県各務原浄化センター西側)	058-383-1533 (河川公園課)

【7】安全・安心

交通事故件数

出典:各務原の安全(令和7年版)各務原警察署発行



防災・避難路マップ

○防災マップ

・自治会内に設置されている消火設備(街頭消火器、消火栓、防火水槽、消火ホース格納箱)を記載

○避難路マップ

・自治会の一時集結場所、一次避難所、避難経路(自治会の一時集結場所～一次避難所間)を記載



市 HP ホーム > くらし・手続き > 安全・安心 > 防災 > 地域の防災活動(共助)> 防災マップ・避難路マップ

ハザードマップ(多言語版)

外国人市民向けにハザードマップの多言語化をしています。(洪水・土砂災害)

○対応言語

英語/中国語/ポルトガル語/ベトナム語

※やさしい日本語を併記



市 HP ホーム > くらし・手続き > 安全・安心 > 防災 > 防災ハンドブック・ハザードマップ > ハザードマップ(多言語版)

洪水ハザードマップ

各務原市内に影響がある木曽川・長良川・境川・新境川・大安寺川・岩地川がはん濫した場合に想定される範囲や深さ、避難所などの情報を地図上に示したものです。洪水ハザードマップは想定する降雨量の違いから、以下の2種類のマップが存在します。

○計画規模降雨

・河川整備にあたり洪水防御の目標となる計画降雨により河川が氾濫した場合などを想定

○想定最大規模降雨

・想定し得る最大規模の降雨により河川が氾濫した場合などを想定



市 HP ホーム > くらし・手続き > 安全・安心 > 防災 > 防災ハンドブック・ハザードマップ > 洪水ハザードマップ

内水ハザードマップ

下水道や水路などの排水施設の能力を超えて雨水があふれだし、内水による浸水被害が発生した場合に想定される浸水の範囲や深さ、避難所などの情報を地図上に示したものです。内水ハザードマップは想定する降雨量の違いから、以下の2種類のマップが存在します。

○計画規模降雨

・下水道や水路整備にあたり基準となる計画降雨により内水が氾濫した場合などを想定

○想定最大規模降雨

・想定し得る最大規模の降雨により内水が氾濫した場合などを想定



市 HP ホーム > くらし・手続き > 安全・安心 > 防災 > 防災ハンドブック・ハザードマップ > 内水ハザードマップ

土砂災害ハザードマップ

土砂災害の発生するおそれのある箇所や範囲(土砂災害警戒区域および土砂災害特別警戒区域)を示した地図および、土砂災害の知識や避難に関する情報などを記載したものです。



市 HP ホーム > くらし・手続き > 安全・安心 > 防災 > 防災ハンドブック・ハザードマップ > 土砂災害ハザードマップ

ため池ハザードマップ

各務原市内のため池が大地震等により決壊した場合を想定して、池の水量や地形などからシミュレーション解析を行い、浸水エリア、浸水の深さを表したものです。



市 HP ホーム > くらし・手続き > 安全・安心 > 防災 > 防災ハンドブック・ハザードマップ > ため池ハザードマップ

指定緊急避難場所

災害が差し迫った状況や発災時において、住民が緊急的に避難し、身の安全を確保するための場所です。



市 HP ホーム > くらし・手続き > 安全・安心 > 防災 > 避難 > 避難場所・避難所 > 指定緊急避難場所

指定避難所

災害の危険があり避難してきた住民の方や、災害によって家に帰れなくなった住民の方が一定期間避難生活を行う場所です。

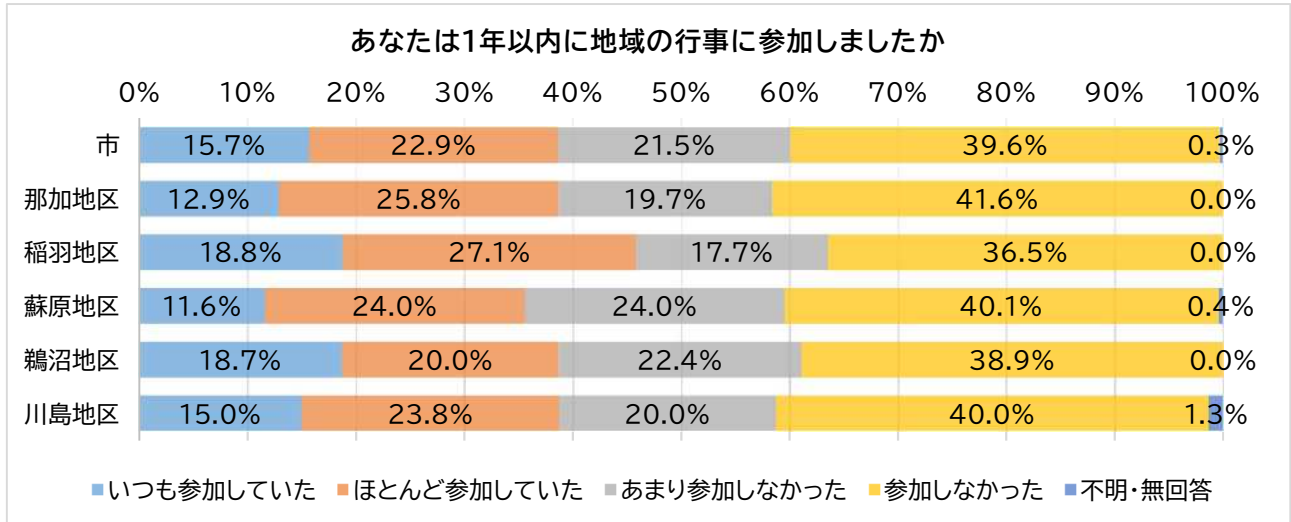


市 HP ホーム > くらし・手続き > 安全・安心 > 防災 > 避難 > 避難場所・避難所 > 指定避難所

【8】まちづくりへの参加

1年以内における地域行事への参加について

出典：市民満足度調査(令和7年9月)

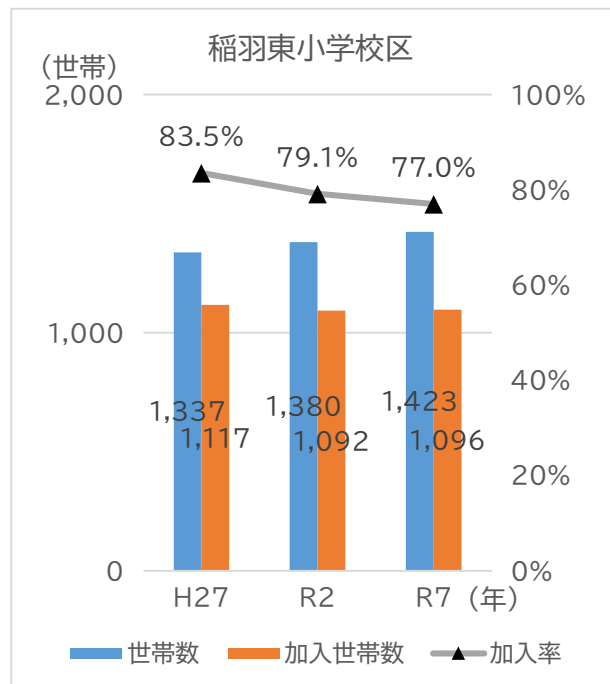
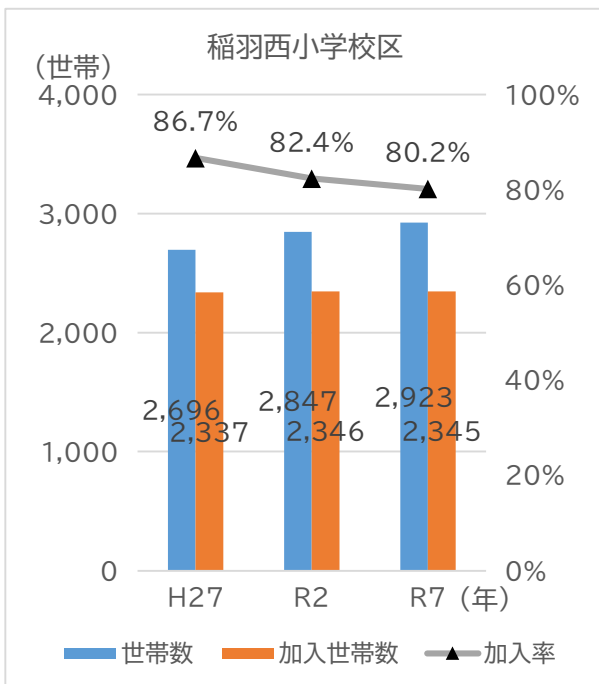


※回答者：無作為抽出された18歳以上の市民1,192名

調査期間：令和7年6月16日～7月7日

自治会加入世帯数と加入率(各年4月1日)

出典：総務課・まちづくり推進課



※2つの校区にまたがる自治会は自治会全域の数字を含める。

※官有無番地・寮など一部は世帯数から除く。

各務原市 地域カルテ (稲羽中学校区)

令和 8 年 3 月作成

各務原市市長公室まちづくり推進課

〒504-8555 各務原市那加桜町 1 丁目 69 番地

電話:058-383-1662(直通)

FAX:058-382-7110