

各務原市 地域カルテ

川島中学校区

地域カルテとは？

身近な地域ごとの、人口をはじめとした基礎的な統計情報を示し、地域の特徴等をまとめたものです。

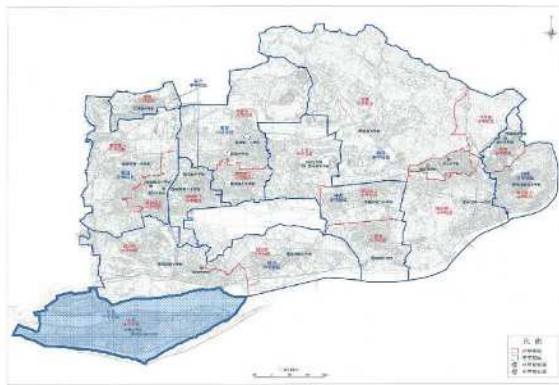
- 自分たちの地域が今どのような状況なのか、これからどうなるのか
- 自分たちの地域の強み(魅力)や弱み(課題)は何か

地域活動を考える基礎資料として、ご活用いただけますと幸いです。



【1】川島小中学校区の歴史・特徴

- 川島小中学校区は、市の南西部、木曽川の川中島という特徴的な地理的環境にある地域です。
- 明治22年、小網島・松倉・松原島・河田島・笠田の5カ村が合併し川島村が誕生。昭和31年に川島町となり、平成16年に各務原市と合併しました。
- その地理的環境から現存する遺跡は多くありませんが、木曽川の河床に伊八島河床遺跡(弥生～鎌倉時代)が確認されています。また、文献からは、戦国時代に小網城や亘利城といった居館が築かれたほか、関ヶ原合戦の前哨戦の舞台となったことが伝わっています。
- 木曽川の水害から集落を守るための堤防(築捨堤)や、渡・北山町には「ごんぼ積み」と呼ばれる特徴的な石積み of 景観が見られます。また、夏季に行われてきた「川まつり」は江戸時代中期に始まったとされ、川と共に暮らしてきた人々の営みを今に伝えています。



【2】人口

人口データ(令和7年4月1日現在)

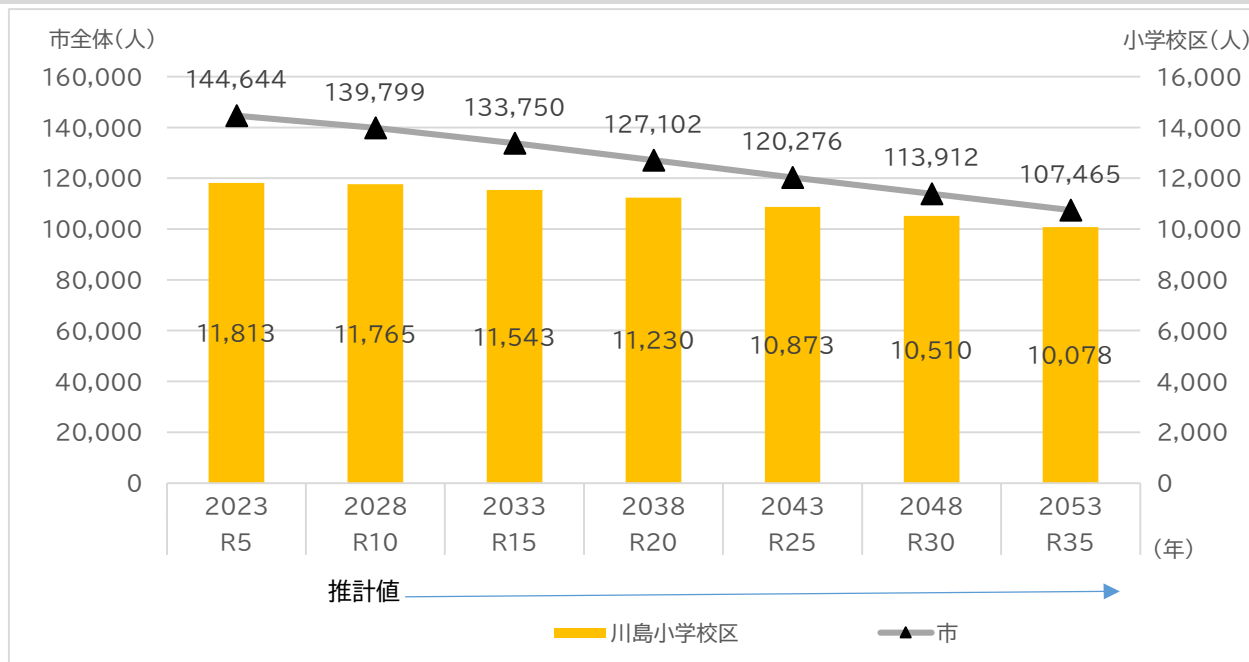
出典:総務課・まちづくり推進課

	川島小中学校区	構成比	市全体
人口合計	11,948人	8.3%	143,929人
男性	5,971人	8.4%	71,266人
女性	5,977人	8.2%	72,663人
うち外国人	392人	9.2%	4,266人
世帯数	4,816世帯	7.6%	63,559世帯

※人口・世帯数データは選択小学校区、官有無番地等一部除く

人口推計グラフ

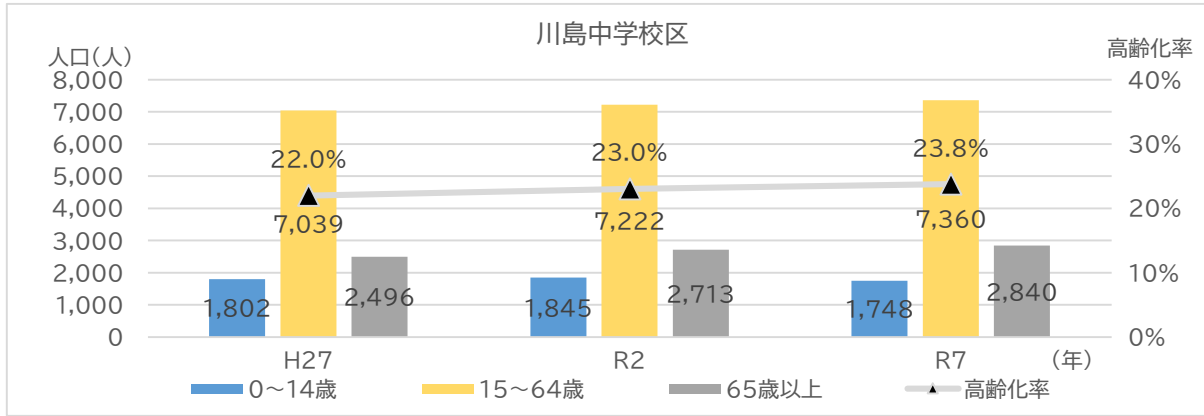
出典:学校区別人口推計調査業務報告書(令和6年11月)



※推計期間 令和6年～令和35年

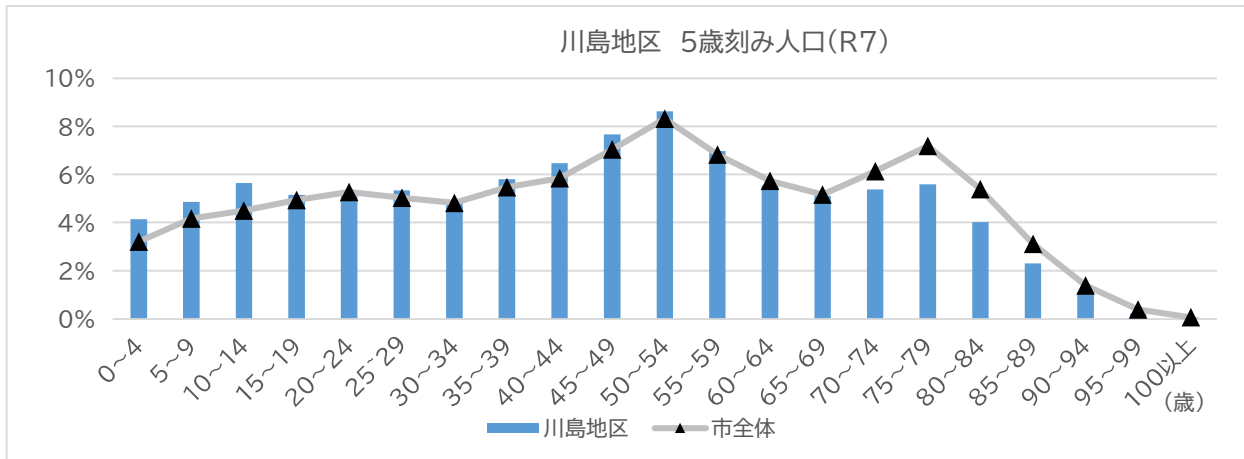
3区分人口と高齢化率(各年4月1日)

出典:総務課



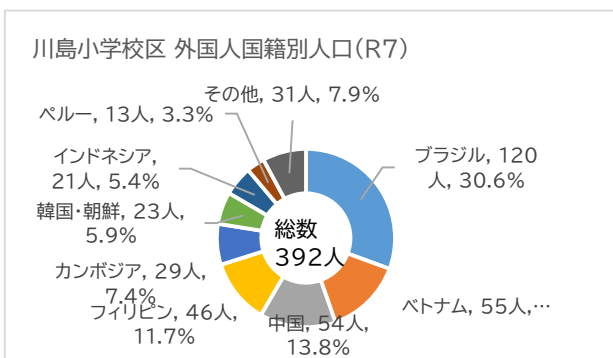
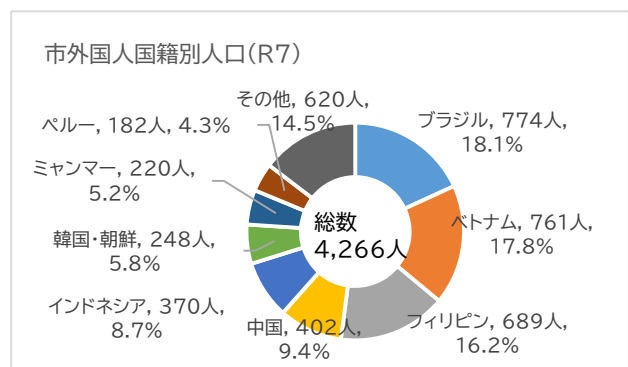
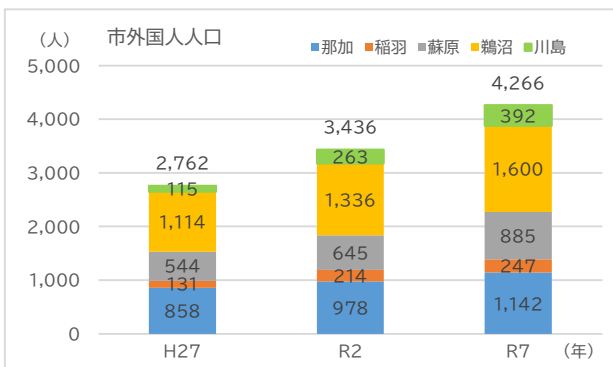
5歳刻み人口(川島地区)(令和7年4月1日)

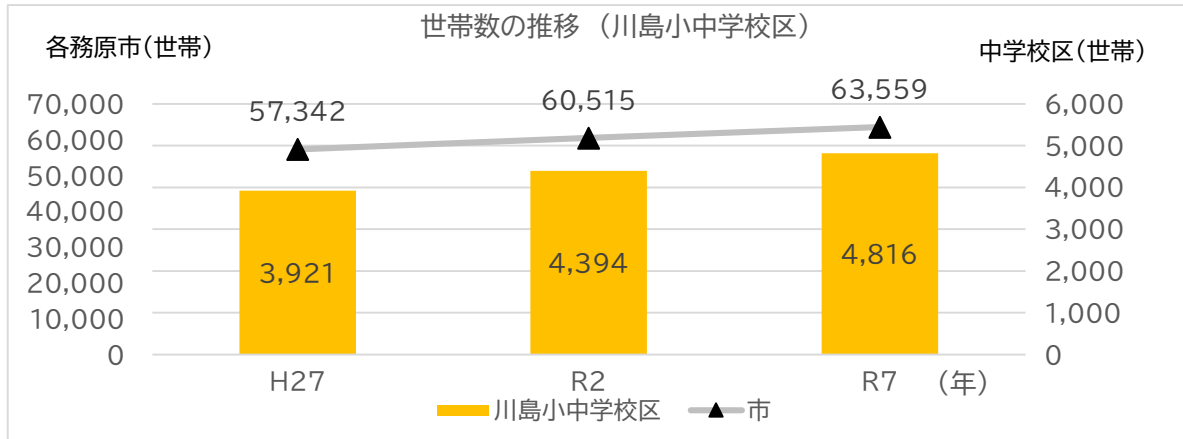
出典:総務課



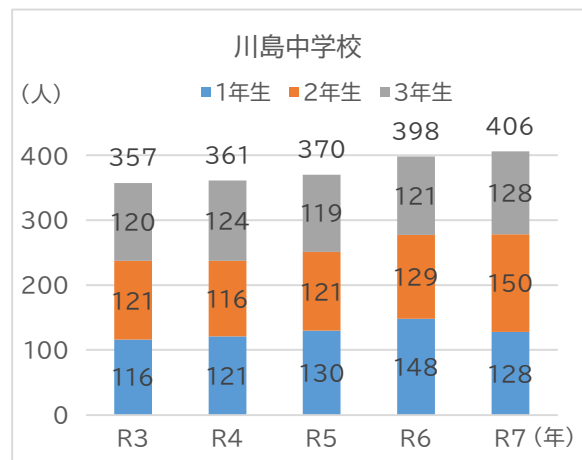
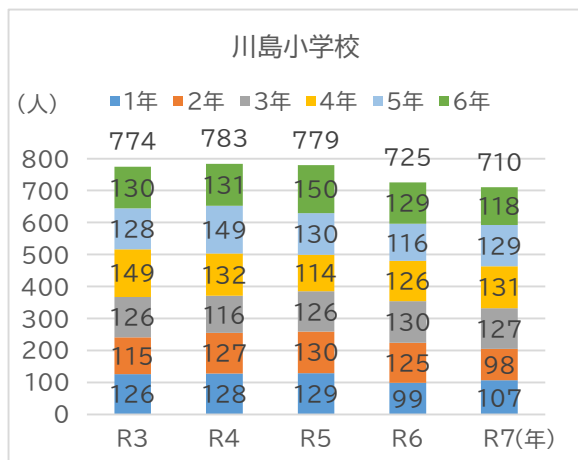
外国人人口(各年4月1日)

出典:総務課・まちづくり推進課





【3】学校別児童・生徒数(各年 5 月 1 日)



【4】市が運行している公共交通機関

・ふれあいバス等

鶺鴒線・那加線・稲羽西線・稲羽東線・川島線・蘇原線・東西線・東西線朝夕便とテクノライナーを運行しています。

・チョイソコかかみがはら

申込があった場合のみ、エリア内の停留所間を運行する乗合サービスです。

運行エリア:鶺鴒南エリア(1)(2)

須衛・各務・八木山エリア

市 HP ホーム > くらし・手続き > 公共交通



【5】主要公共施設など

種別	名称	所在地	電話番号
行政施設	川島市民サービスセンター	川島河田町 1029-47	0586-89-3311
教育施設	川島小学校	川島河田町 1041-3	0586-89-2500
	川島中学校	川島河田町 1028-1	0586-89-2700
スポーツ施設	川島スポーツ公園	川島小網町 2146-1	0586-89-4500
文化・教養施設	川島ほんの家(川島会館3階)	川島松倉町 1951-4	0586-89-5610
	木曾川文化史料館(川島会館4階)	川島松倉町 1951-4	0586-89-6055
	川島ライフデザインセンター	川島河田町 1028-1	0586-89-3686

種別	名称	所在地	電話番号
福祉施設	高齢者生きがいセンター 「川島園」(川島会館内)	川島松倉町 1951-4	0586-89-2811
	川島会館	川島松倉町 1951-4	0586-89-2811
	川島健康福祉センター	川島松原町 405-5	0586-89-2634
	かわしま子ども館	川島松原町 405-5	0586-89-2634
県施設	岐阜県消防学校	川島小網町 2151	0586-89-3226
	岐阜県広域防災センター	川島小網町 2151	0586-89-4192

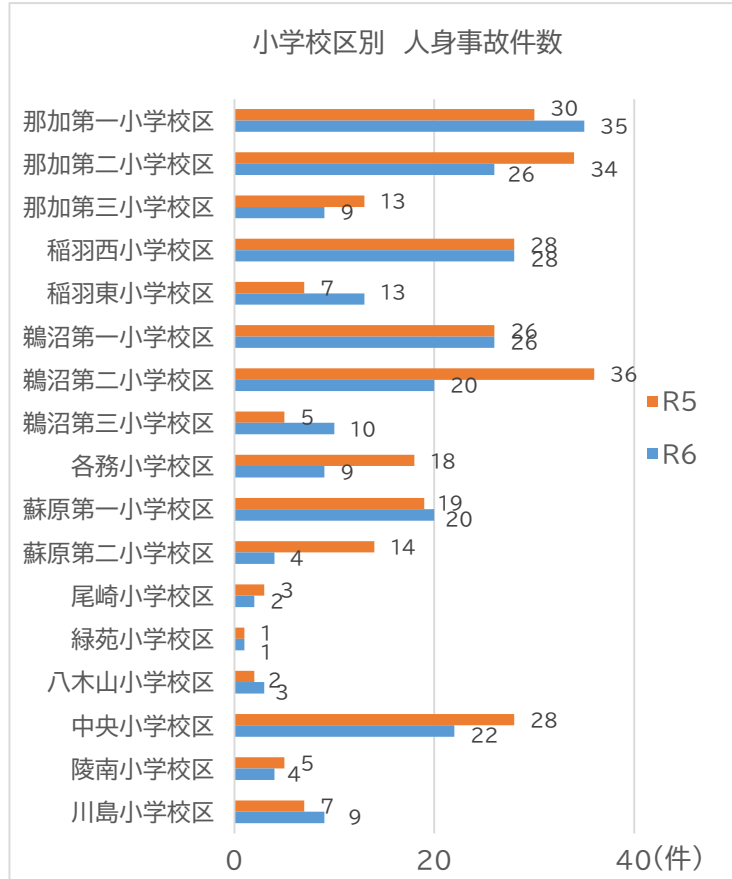
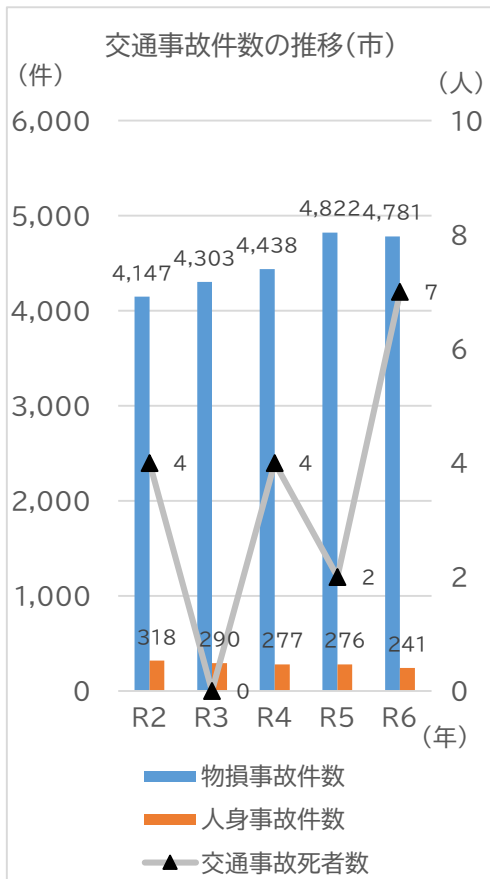
【6】観光

種別	名称	所在地	電話番号
遊ぶ・学ぶ	アクア・トト ぎふ	川島笠田町1453	0586-89-8200
	オアシスパーク	川島笠田町1564-1	0586-89-6766
	内藤記念くすり博物館	川島竹早町1	0586-89-2101
自然・公園	国営木曾三川公園かさだ広場	川島笠田町	0586-89-7023
	河跡湖公園	川島松原町	058-383-1533(河川公園課)

【7】安全・安心

交通事故件数

出典:各務原の安全(令和7年版)各務原警察署発行



防災・避難路マップ

○防災マップ

・自治会内に設置されている消火設備(街頭消火器、消火栓、防火水槽、消火ホース格納箱)を記載

○避難路マップ

・自治会の一時集結場所、一次避難所、避難経路(自治会の一時集結場所～一次避難所間)を記載



市 HP ホーム > くらし・手続き > 安全・安心 > 防災 > 地域の防災活動(共助)> 防災マップ・避難路マップ

ハザードマップ(多言語版)

外国人市民向けにハザードマップの多言語化をしています。(洪水・土砂災害)

○対応言語

英語/中国語/ポルトガル語/ベトナム語

※やさしい日本語を併記



市 HP ホーム > くらし・手続き > 安全・安心 > 防災 > 防災ハンドブック・ハザードマップ > ハザードマップ(多言語版)

洪水ハザードマップ

各務原市内に影響がある木曾川・長良川・境川・新境川・大安寺川・岩地川がはん濫した場合に想定される範囲や深さ、避難所などの情報を地図上に示したものです。洪水ハザードマップは想定する降雨量の違いから、以下の2種類のマップが存在します。

○計画規模降雨

・河川整備にあたり洪水防御の目標となる計画降雨により河川が氾濫した場合などを想定

○想定最大規模降雨

・想定し得る最大規模の降雨により河川が氾濫した場合などを想定



市 HP ホーム > くらし・手続き > 安全・安心 > 防災 > 防災ハンドブック・ハザードマップ > 洪水ハザードマップ

内水ハザードマップ

下水道や水路などの排水施設の能力を超えて雨水があふれだし、内水による浸水被害が発生した場合に想定される浸水の範囲や深さ、避難所などの情報を地図上に示したものです。内水ハザードマップは想定する降雨量の違いから、以下の2種類のマップが存在します。

○計画規模降雨

・下水道や水路整備にあたり基準となる計画降雨により内水が氾濫した場合などを想定

○想定最大規模降雨

・想定し得る最大規模の降雨により内水が氾濫した場合などを想定



市 HP ホーム > くらし・手続き > 安全・安心 > 防災 > 防災ハンドブック・ハザードマップ > 内水ハザードマップ

土砂災害ハザードマップ

土砂災害の発生するおそれのある箇所や範囲(土砂災害警戒区域および土砂災害特別警戒区域)を示した地図および、土砂災害の知識や避難に関する情報などを記載したものです。



市 HP ホーム > くらし・手続き > 安全・安心 > 防災 > 防災ハンドブック・ハザードマップ > 土砂災害ハザードマップ

ため池ハザードマップ

各務原市内のため池が大地震等により決壊した場合を想定して、池の水量や地形などからシミュレーション解析を行い、浸水エリア、浸水の深さを表したものです。



市 HP ホーム > くらし・手続き > 安全・安心 > 防災 > 防災ハンドブック・ハザードマップ > ため池ハザードマップ

指定緊急避難場所

災害が差し迫った状況や発災時において、住民が緊急的に避難し、身の安全を確保するための場所です。



市 HP ホーム > 暮らし・手続き > 安全・安心 > 防災 > 避難 > 避難場所・避難所 > 指定緊急避難場所

指定避難所

災害の危険があり避難してきた住民の方や、災害によって家に帰れなくなった住民の方が一定期間避難生活を行う場所です。

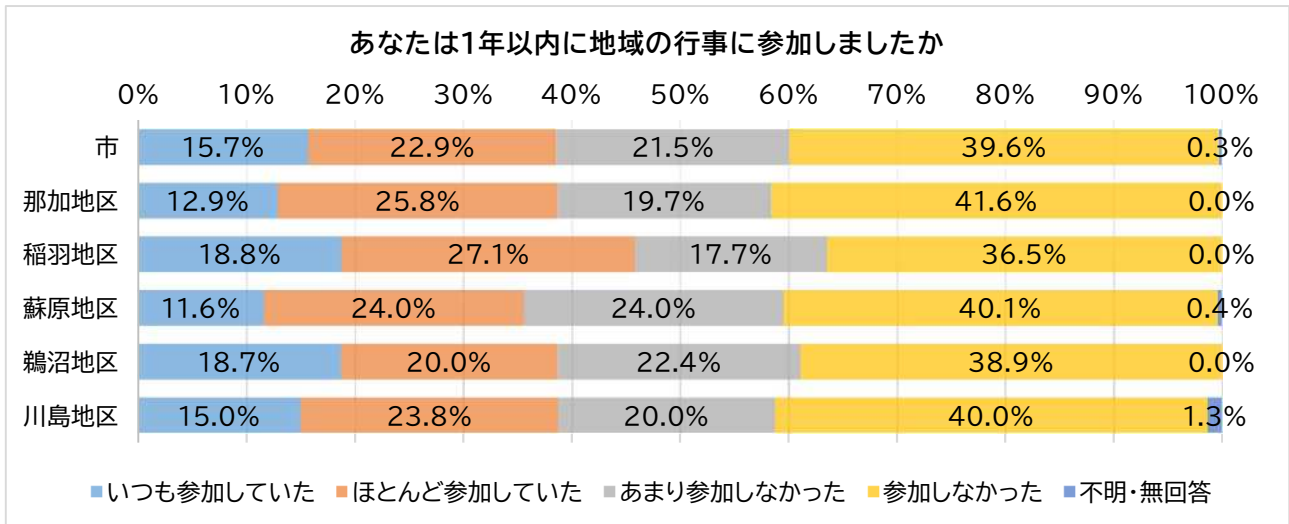


市 HP ホーム > 暮らし・手続き > 安全・安心 > 防災 > 避難 > 避難場所・避難所 > 指定避難所

【8】まちづくりへの参加

1年以内における地域行事への参加について

出典：市民満足度調査(令和7年9月)

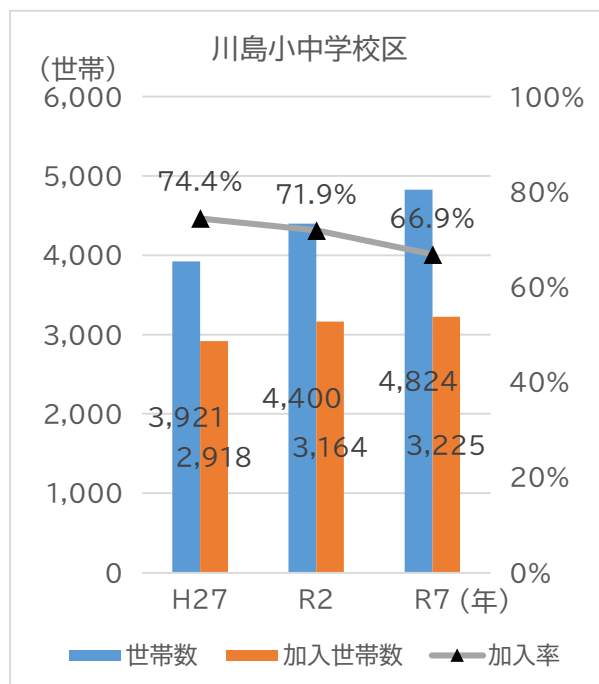


※回答者：無作為抽出された18歳以上の市民1,192名

調査期間：令和7年6月16日～7月7日

自治会加入世帯数と加入率(各年4月1日)

出典：総務課・まちづくり推進課



※2つの校区にまたがる自治会は自治会全域の数字を含める。

※官有無番地・寮など一部は世帯数から除く。

各務原市 地域カルテ (川島中学校区)

令和 8 年 3 月作成

各務原市市長公室まちづくり推進課

〒504-8555 各務原市那加桜町 1 丁目 69 番地

電話:058-383-1662(直通)

FAX:058-382-7110