

各務原市 地域カルテ

緑陽中学校区

地域カルテとは？

身近な地域ごとの、人口をはじめとした基礎的な統計情報を示し、地域の特徴等をまとめたものです。

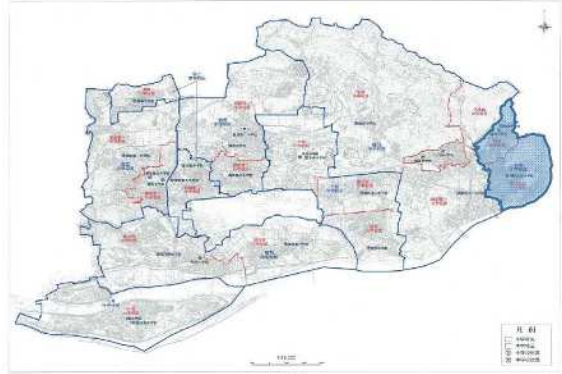
- 自分たちの地域が今どのような状況なのか、これからどうなるのか
- 自分たちの地域の強み(魅力)や弱み(課題)は何か

地域活動を考える基礎資料として、ご活用いただけますと幸いです。



【1】緑陽中学校区の歴史・特徴

- ・ 緑陽中学校区は、各務原市の最東部に位置する地域です。
- ・ 宝積寺山と木曾川の間に広がる細長い平地には、古くからの人の営みが確認されており、宝積寺遺跡(縄文時代～中世)といった遺跡が分布しています。
- ・ 校区の東側を流れる木曾川の美しい風景は、ドイツのライン川になぞらえ「日本ライン」と呼ばれ、国の名勝や国定公園に指定されています。また昭和初期に、日本最初の近代女優といわれる川上貞奴が貞照寺とともに建設した別荘「萬松園」は、平成 30 年に国の重要文化財に指定されています。
- ・ その後、昭和 40～50 年代には、鶉沼台・緑苑・新鶉沼台といった住宅団地が整備され、鶉沼地区の人口が大きく増加します。人口増加は学校建設のニーズを呼び起こし、鶉沼第三小学校・緑苑小学校・緑陽中学校が相次いで開校していきました。



【2】人口

人口データ(令和 7 年 4 月 1 日現在)

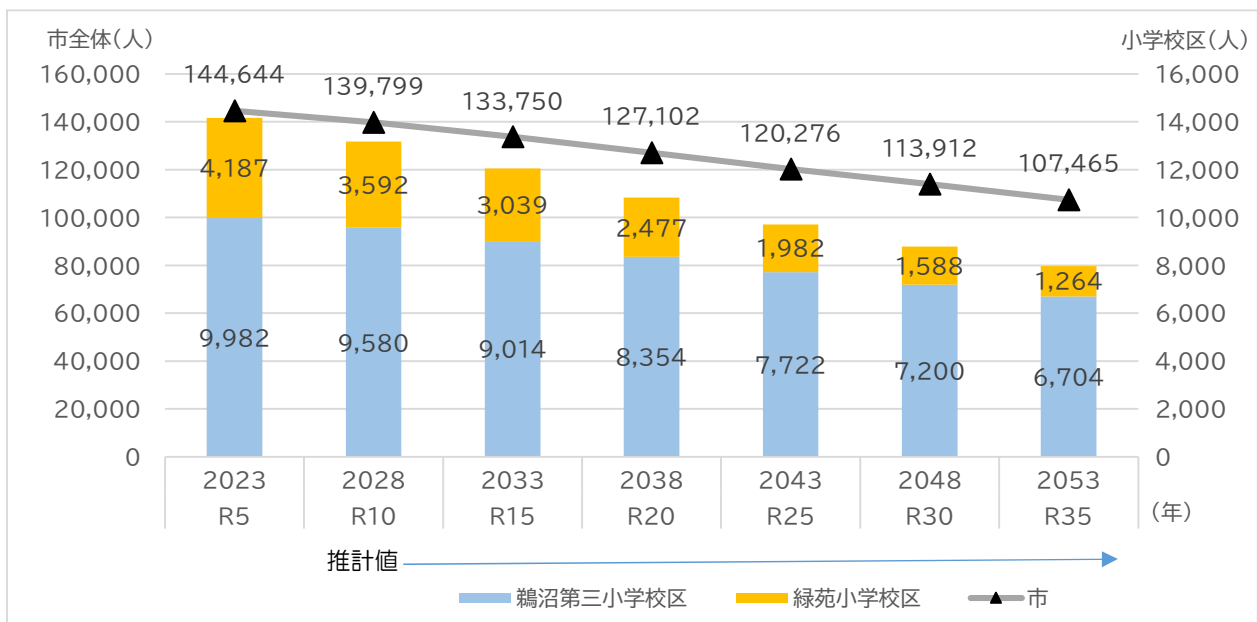
出典:総務課・まちづくり推進課

	鶉沼第三小学校区		緑苑小学校区		市全体
	校区別データ	構成比	校区別データ	構成比	
人口合計	9,798 人	6.8%	3,967 人	2.8%	143,929 人
男性	4,733 人	6.6%	1,907 人	2.7%	71,266 人
女性	5,065 人	7.0%	2,060 人	2.8%	72,663 人
外国人	249 人	5.8%	137 人	3.2%	4,266 人
世帯数	4,272 世帯	6.7%	1,874 世帯	2.9%	63,559 世帯

※人口・世帯数データは選択小学校区、官有無番地等一部除く

人口推計グラフ

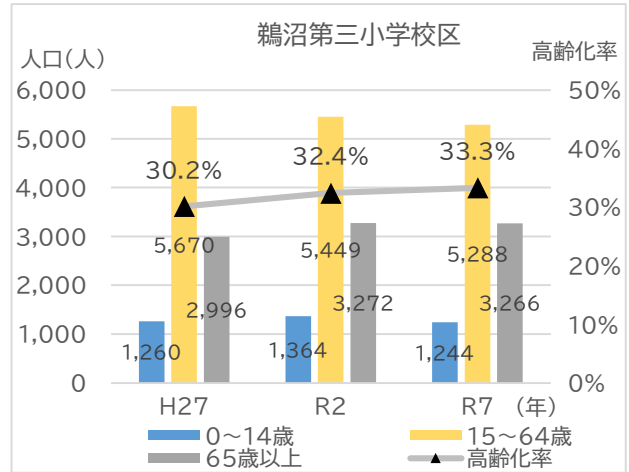
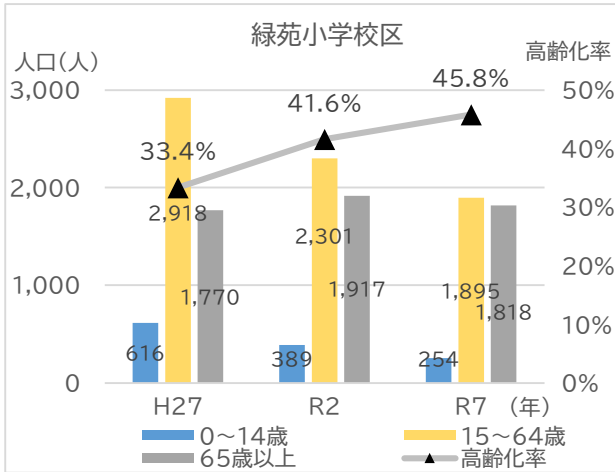
出典:学校区別人口推計調査業務報告書(令和 6 年 11 月)



※推計期間 令和 6 年～令和 35 年

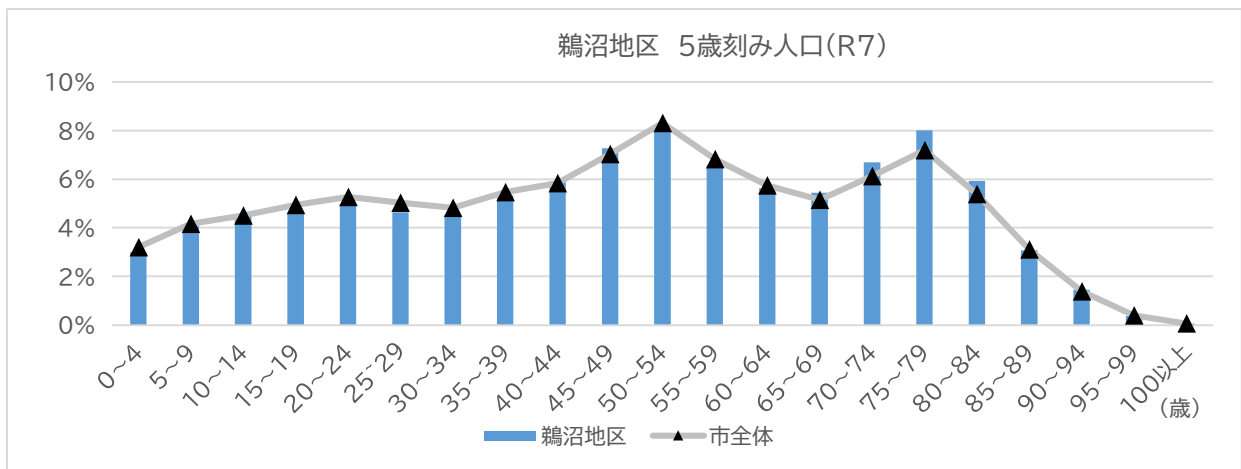
3 区分人口と高齢化率(各年 4 月 1 日)

出典:総務課



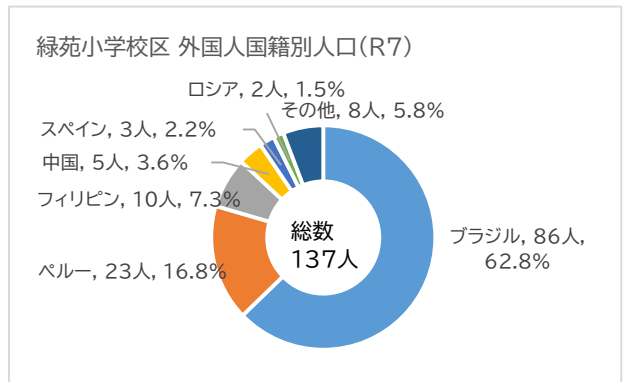
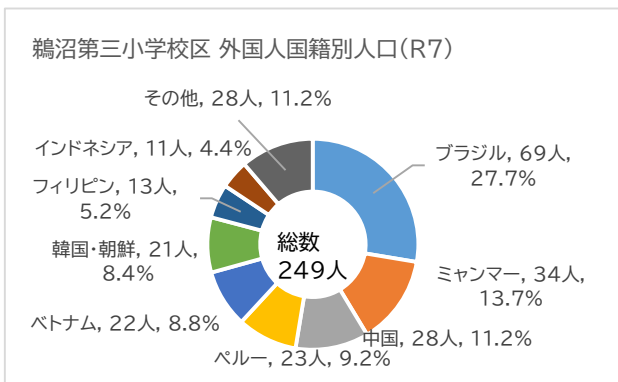
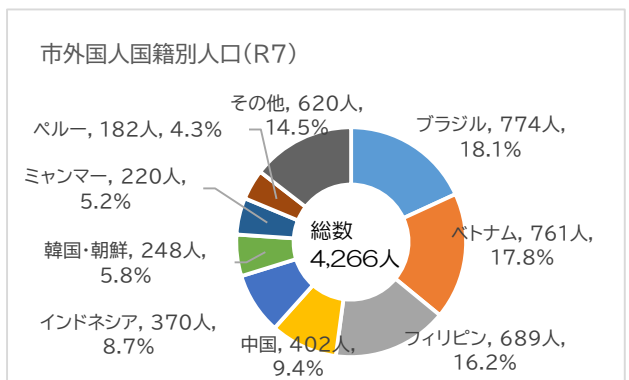
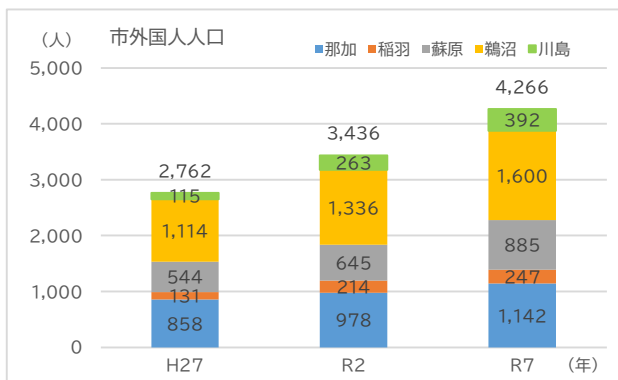
5 歳刻み人口(鵜沼地区)(令和 7 年 4 月 1 日現在)

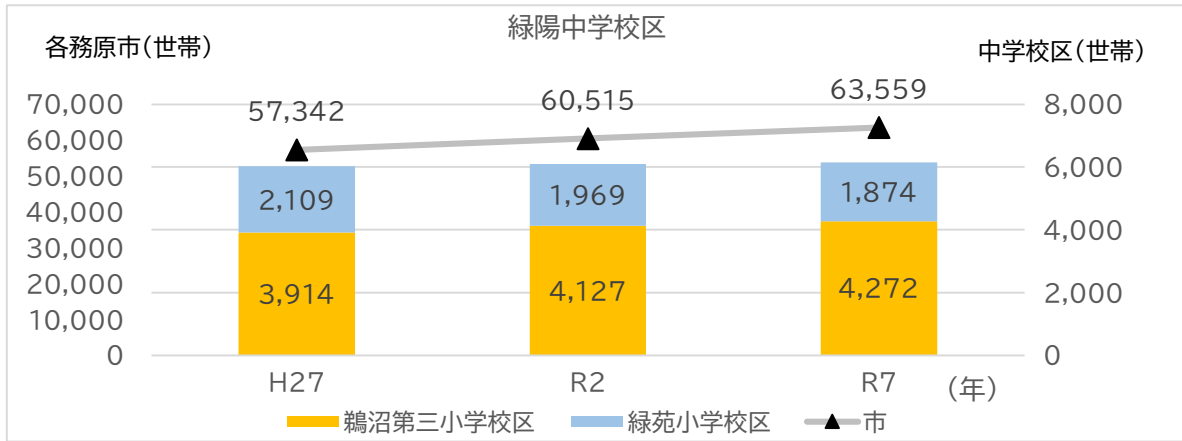
出典:総務課



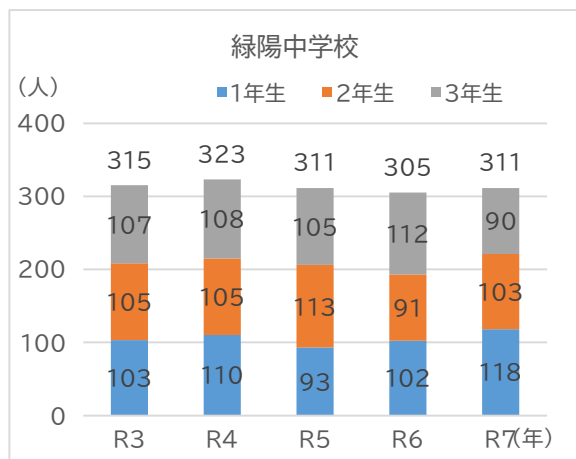
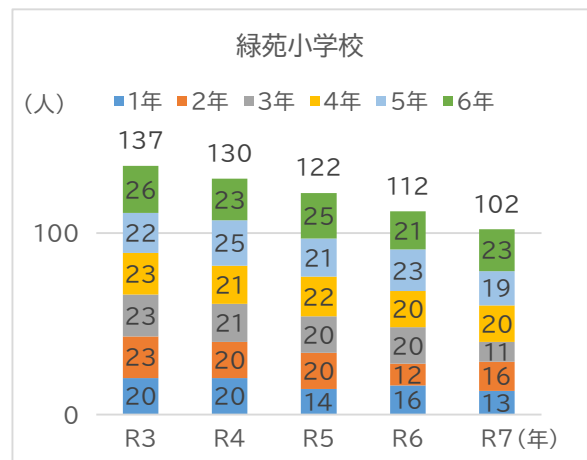
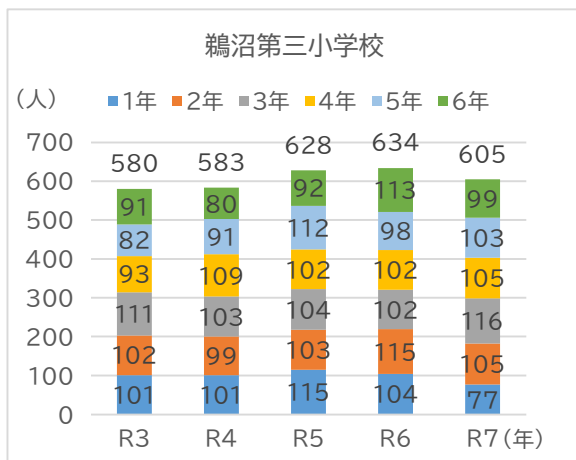
外国人人口(各年 4 月 1 日)

出典:総務課・まちづくり推進課





【3】学校別児童・生徒数(各年5月1日)



【4】市が運行している公共交通機関

・ふれあいバス等

鶺沼線・那加線・稲羽西線・稲羽東線・川島線・蘇原線・東西線・東西線朝夕便とテクノライナーを運行しています。

・チョイソコかかみがはら

申込があった場合のみ、エリア内の停留所間を運行する乗合サービスです。

運行エリア:鶺沼南エリア(1)(2) 須衛・各務・八木山エリア

市 HP ホーム > くらし・手続き > 公共交通



【5】主要公共施設など

種別	名称	所在地	電話番号
行政施設	みどり坂市民サービスセンター	鶺沼東町 7-65	058-370-3120
教育施設	鶺沼第三小学校	新鶺沼台 4-1	058-384-3210
	緑苑小学校	緑苑北 1-26	058-384-7210
	緑陽中学校	緑苑北 1-4	058-384-6725
文化・教養施設	もりの本やさん・森の交流館	鶺沼字石山 6529-2	058-370-7175
福祉施設	鶺沼東福祉センター	鶺沼山崎町4-8	058-370-5262

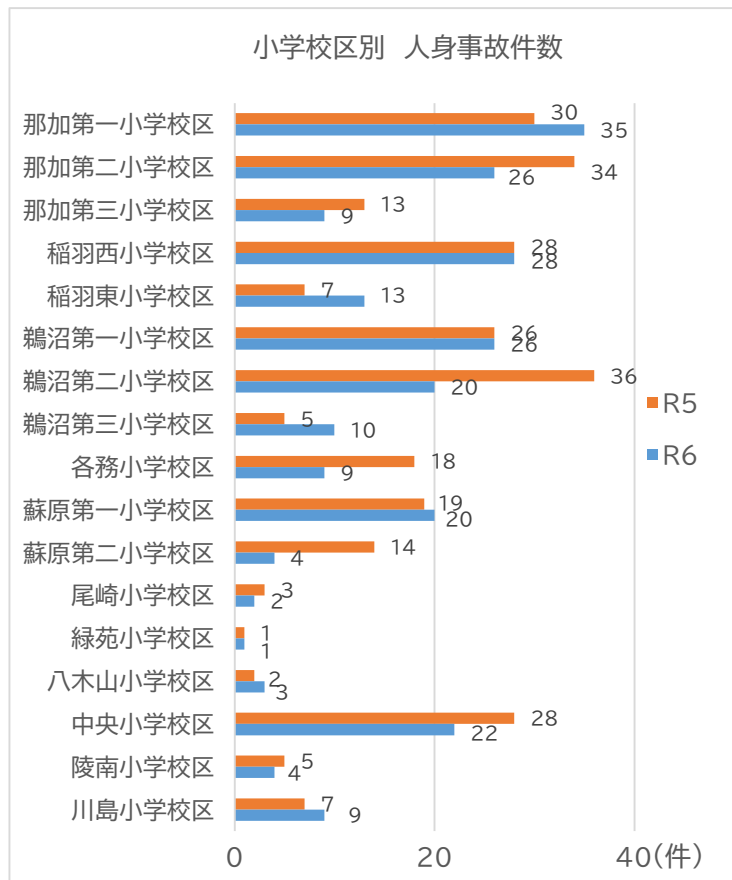
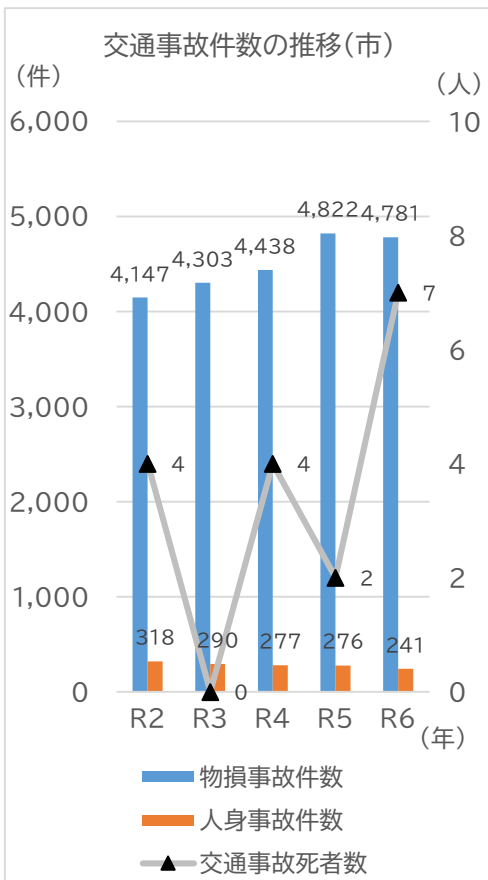
【6】観光

種別	名称	所在地	電話番号
歴史・社寺	貞照寺	鶺沼宝積寺町 5-189	058-384-0202
	萬松園	鶺沼宝積寺町 3-82-2	058-384-0700
自然・公園	日本ラインうぬまの森	鶺沼字石山 6529-2	058-383-1129(農政課)

【7】安全・安心

交通事故件数

出典:各務原の安全(令和7年版)各務原警察署発行



防災・避難路マップ

○防災マップ

・自治会内に設置されている消火設備(街頭消火器、消火栓、防火水槽、消火ホース格納箱)を記載

○避難路マップ

・自治会の一時集結場所、一次避難所、避難経路(自治会の一時集結場所～一次避難所間)を記載



市 HP ホーム > くらし・手続き > 安全・安心 > 防災 > 地域の防災活動(共助) > 防災マップ・避難路マップ

ハザードマップ(多言語版)

外国人市民向けにハザードマップの多言語化をしています。(洪水・土砂災害)

○対応言語

英語/中国語/ポルトガル語/ベトナム語

※やさしい日本語を併記



市 HP ホーム > くらし・手続き > 安全・安心 > 防災 > 防災ハンドブック・ハザードマップ > ハザードマップ(多言語版)

洪水ハザードマップ

各務原市内に影響がある木曾川・長良川・境川・新境川・大安寺川・岩地川がはん濫した場合に想定される範囲や深さ、避難所などの情報を地図上に示したものです。洪水ハザードマップは想定する降雨量の違いから、以下の2種類のマップが存在します。

○計画規模降雨

・河川整備にあたり洪水防御の目標となる計画降雨により河川が氾濫した場合などを想定

○想定最大規模降雨

・想定し得る最大規模の降雨により河川が氾濫した場合などを想定



市 HP ホーム > くらし・手続き > 安全・安心 > 防災 > 防災ハンドブック・ハザードマップ > 洪水ハザードマップ

内水ハザードマップ

下水道や水路などの排水施設の能力を超えて雨水があふれだし、内水による浸水被害が発生した場合に想定される浸水の範囲や深さ、避難所などの情報を地図上に示したものです。内水ハザードマップは想定する降雨量の違いから、以下の2種類のマップが存在します。

○計画規模降雨

・下水道や水路整備にあたり基準となる計画降雨により内水が氾濫した場合などを想定

○想定最大規模降雨

・想定し得る最大規模の降雨により内水が氾濫した場合などを想定



市 HP ホーム > くらし・手続き > 安全・安心 > 防災 > 防災ハンドブック・ハザードマップ > 内水ハザードマップ

土砂災害ハザードマップ

土砂災害の発生するおそれのある箇所や範囲(土砂災害警戒区域および土砂災害特別警戒区域)を示した地図および、土砂災害の知識や避難に関する情報などを記載したものです。



市 HP ホーム > くらし・手続き > 安全・安心 > 防災 > 防災ハンドブック・ハザードマップ > 土砂災害ハザードマップ

ため池ハザードマップ

各務原市内のため池が大地震等により決壊した場合を想定して、池の水量や地形などからシミュレーション解析を行い、浸水エリア、浸水の深さを表したものです。



市 HP ホーム > くらし・手続き > 安全・安心 > 防災 > 防災ハンドブック・ハザードマップ > ため池ハザードマップ

指定緊急避難場所

災害が差し迫った状況や発災時において、住民が緊急的に避難し、身の安全を確保するための場所です。



市HPホーム > くらし・手続き > 安全・安心 > 防災 > 避難 > 避難場所・避難所 > 指定緊急避難場所

指定避難所

災害の危険があり避難してきた住民の方や、災害によって家に帰れなくなった住民の方が一定期間避難生活を行う場所です。

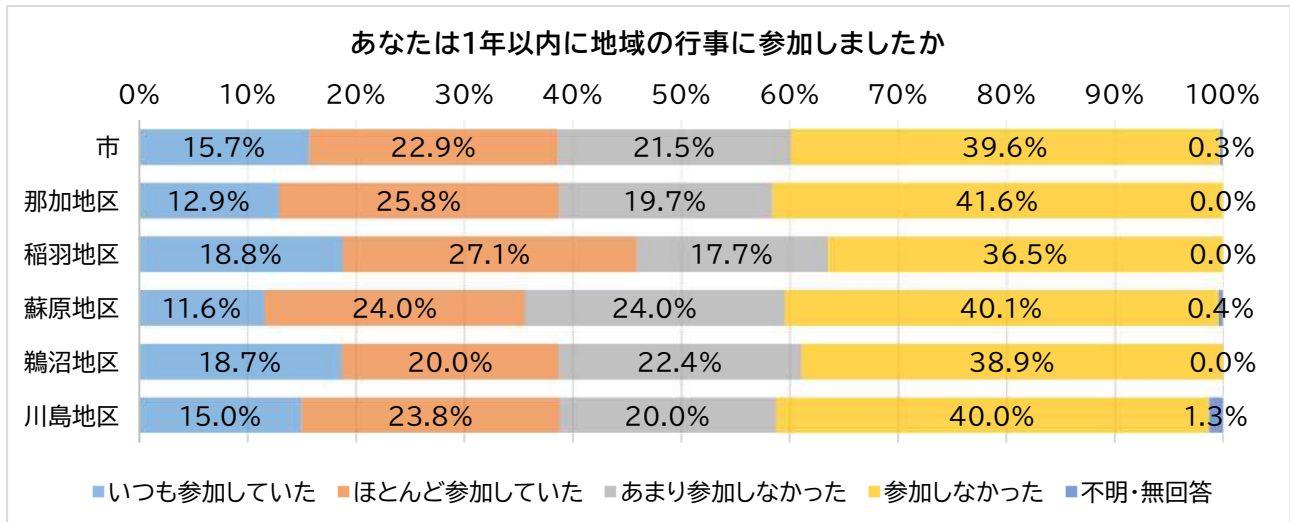


市 HP ホーム > くらし・手続き > 安全・安心 > 防災 > 避難 > 避難場所・避難所 > 指定避難所

【8】まちづくりへの参加

1年以内における地域行事への参加について

出典:市民満足度調査(令和7年9月)

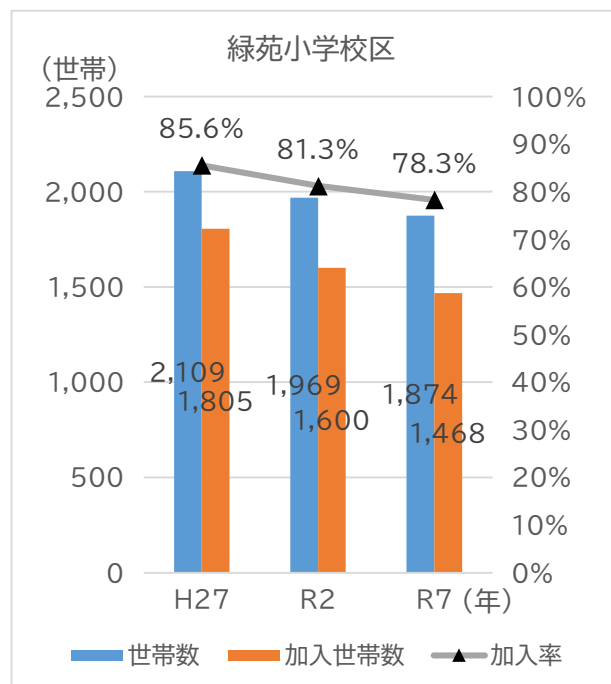
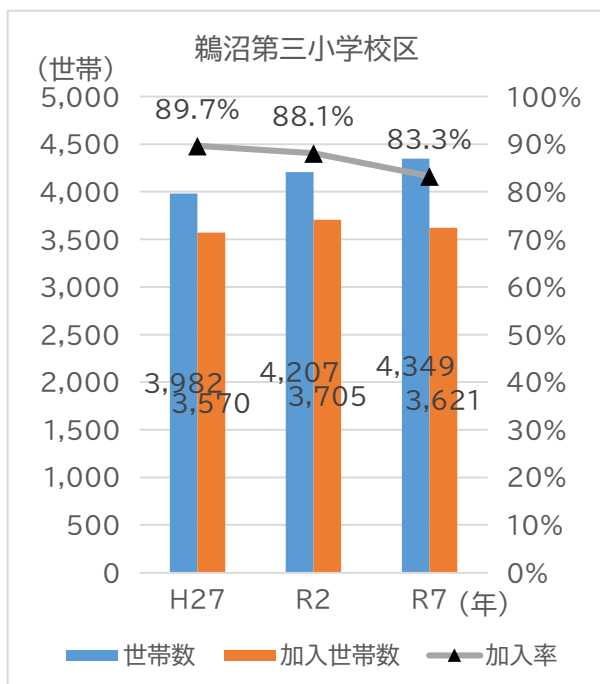


※回答者:無作為抽出された18歳以上の市民1,192名

調査期間:令和7年6月16日~7月7日

自治会加入世帯数と加入率(各年4月1日)

出典:総務課・まちづくり推進課



※2つの校区にまたがる自治会は自治会全域の数字を含める。

※官有無番地・寮など一部は世帯数から除く。

各務原市 地域カルテ (緑陽中学校区)

令和 8 年 3 月作成

各務原市市長公室まちづくり推進課

〒504-8555 各務原市那加桜町 1 丁目 69 番地

電話:058-383-1662(直通)

FAX:058-382-7110