

各務原市 地域カルテ

鵜沼中学校区

地域カルテとは？

身近な地域ごとの、人口をはじめとした基礎的な統計情報を示し、地域の特徴等をまとめたものです。

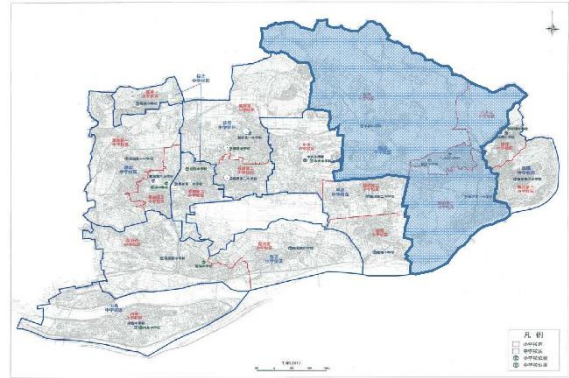
- 自分たちの地域が今どのような状況なのか、これからどうなるのか
- 自分たちの地域の強み(魅力)や弱み(課題)は何か

地域活動を考える基礎資料として、ご活用いただけますと幸いです。



【1】鵜沼中学校区の歴史・特徴

- 鵜沼中学校区は市東部に位置し、北側は丘陵地、南側は各務原台地と一段低い低位段丘とで構成されています。
- 崖を形成する各務原台地の東端には、県内第2位の規模を誇る「坊の塚古墳」など、古墳時代前期の大型古墳が築かれています。また、台地を通過して古代は東山道、近世以降は中山道と主要街道が整備され、木曾川を利用した水運と合わせ、交通や物流の拠点として発展してきました。中でも江戸時代に整備された鵜沼宿は、近年の整備を経て往時の姿を今に伝えています。
- また、北部丘陵には奈良～平安時代の窯が数多く造られ、近世には「陶器所村/陶村」(すえむら)と呼ばれました。
- 各務地区には昭和34年に岐阜県新八景の1位となった芋ヶ瀬池のほか、毎年秋に子供歌舞伎が上演される国指定文化財の「村国座」があり、地域の人々により市を代表する伝統芸能として継承されています。



【2】人口

人口データ(令和7年4月1日現在)

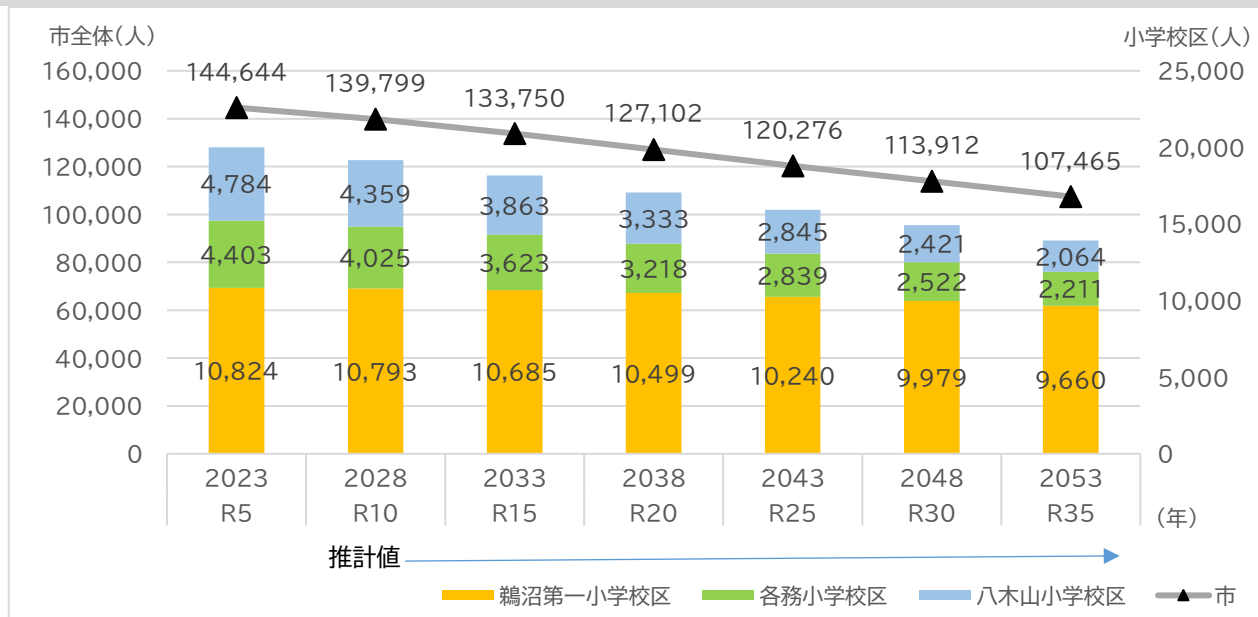
出典:総務課・まちづくり推進課

	鵜沼第一小学校区		各務小学校区		八木山小学校区		市全体
	校区別データ	構成比	校区別データ	構成比	校区別データ	構成比	
人口合計	10,956人	7.6%	4,374人	3.0%	4,640人	3.2%	143,929人
男性	5,403人	7.6%	2,203人	3.1%	2,210人	3.1%	71,266人
女性	5,553人	7.6%	2,171人	3.0%	2,430人	3.3%	72,663人
外国人	255人	6.0%	117人	2.7%	49人	1.1%	4,266人
世帯数	4,687世帯	7.4%	1,970世帯	3.1%	2,066世帯	3.3%	63,559世帯

※人口・世帯数データは選択小学校区、官有無番地等一部除く

人口推計グラフ

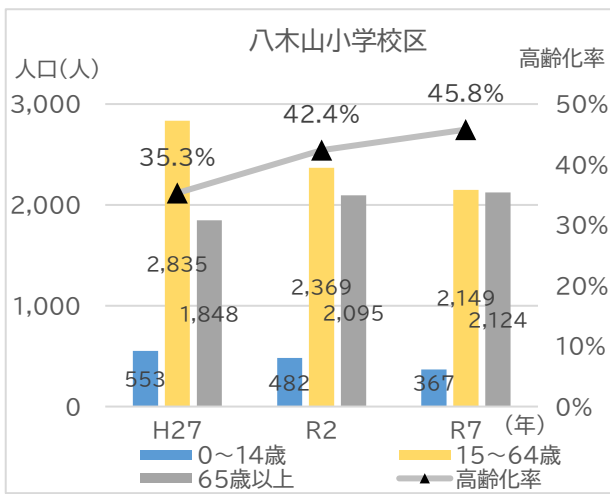
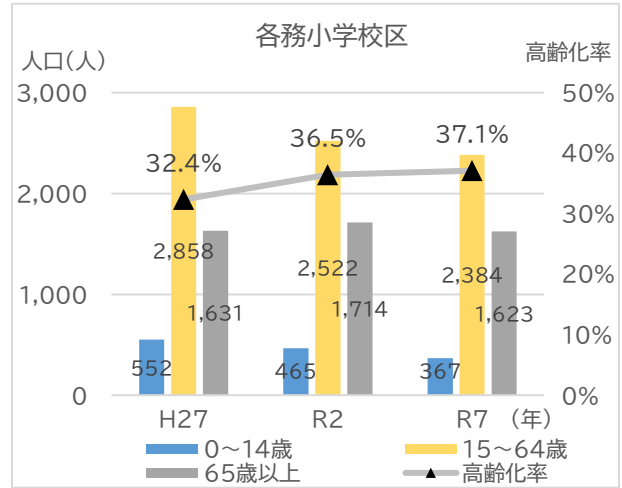
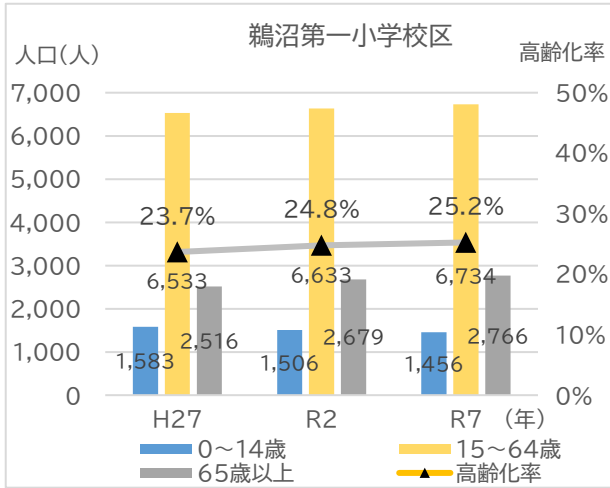
出典:学校区別人口推計調査業務報告書(令和6年11月)



※推計期間 令和6年～令和35年

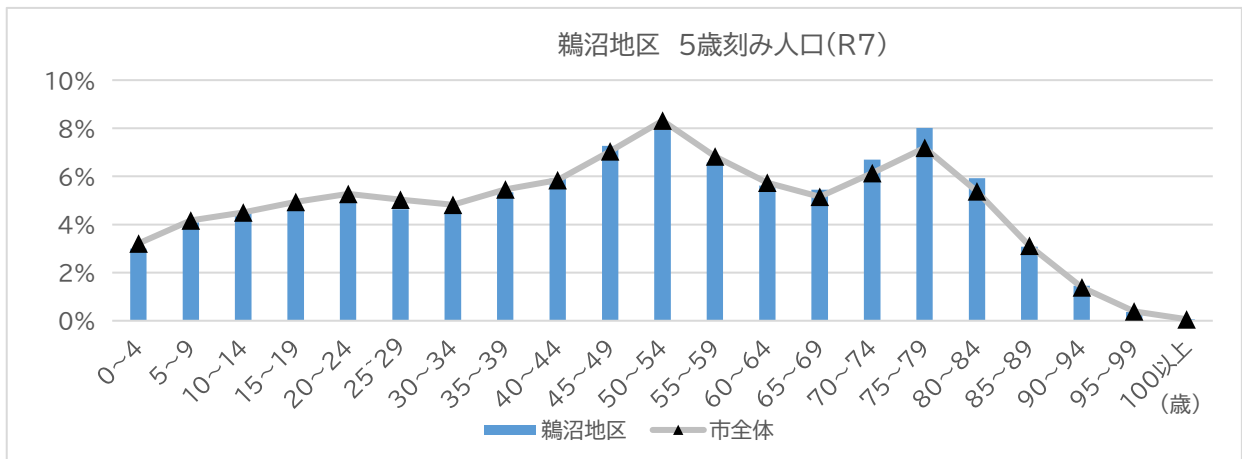
3 区分人口と高齢化率(各年 4 月 1 日)

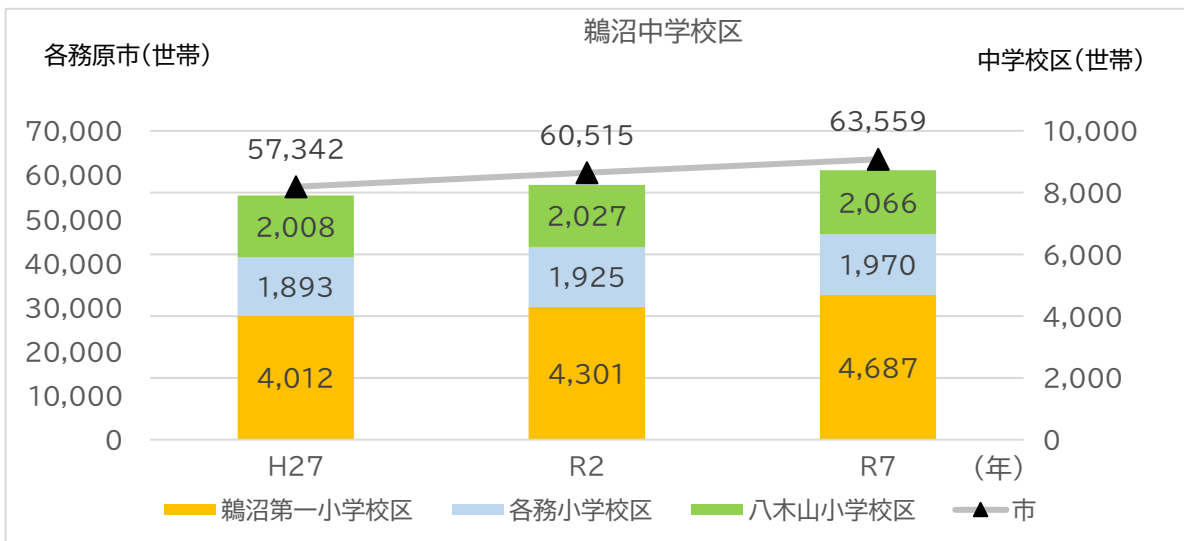
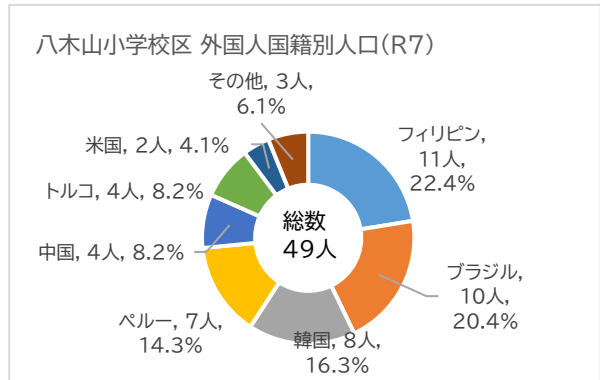
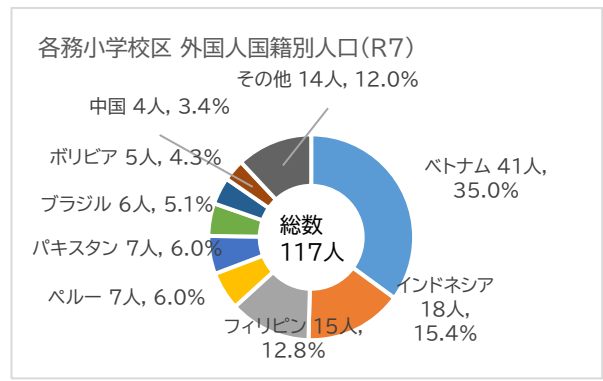
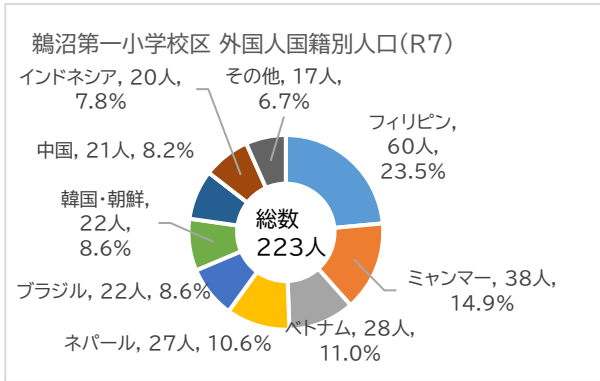
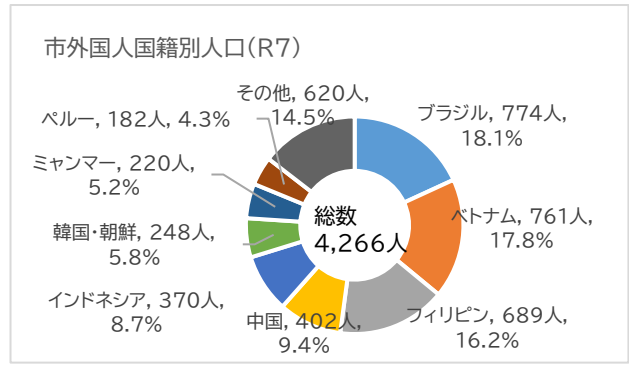
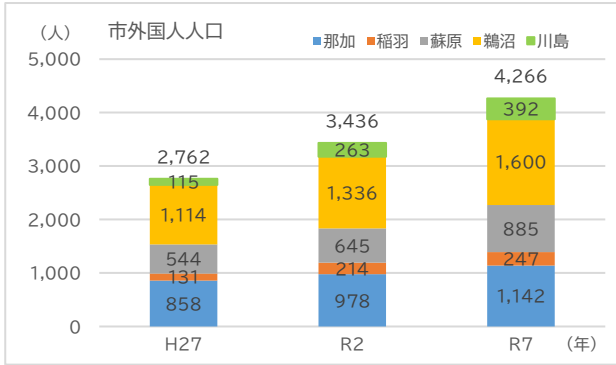
出典:総務課

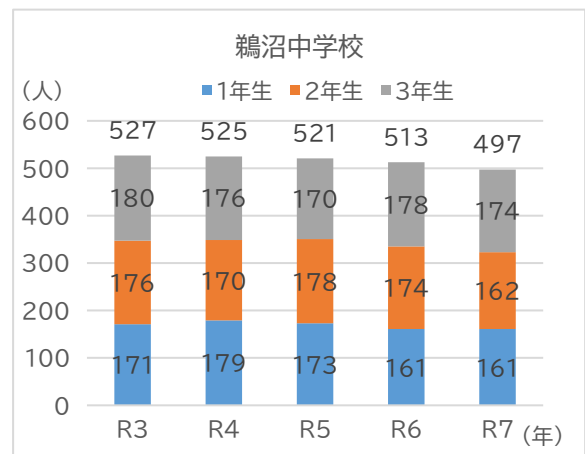
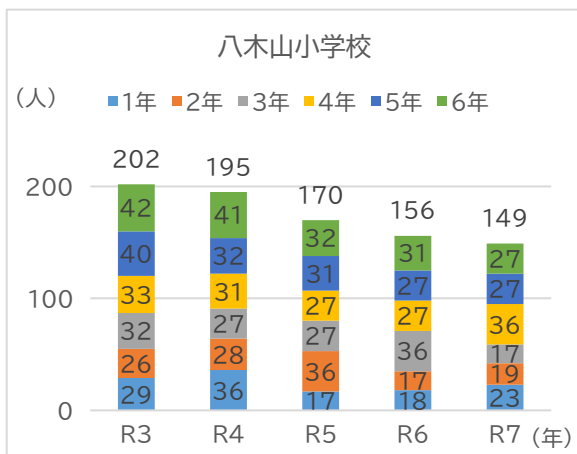
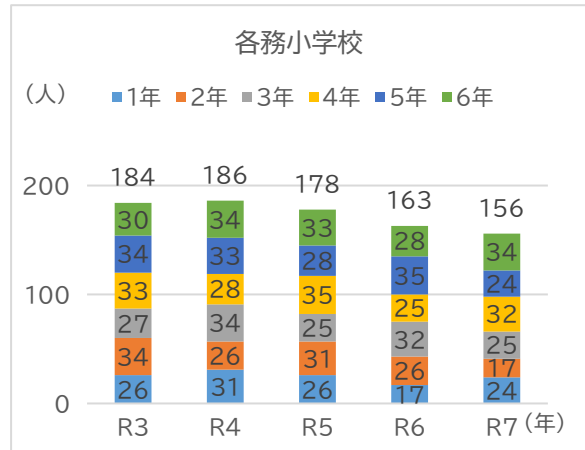
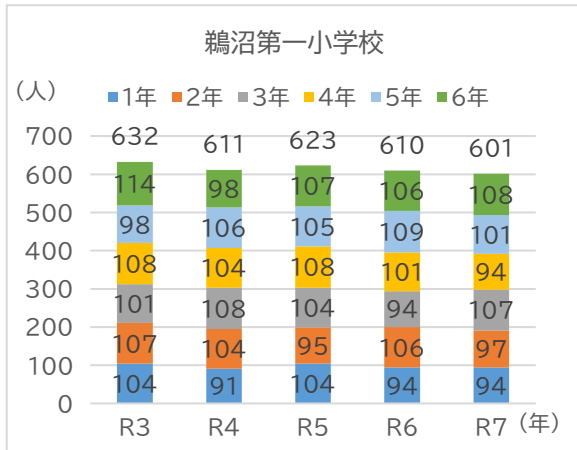


5 歳刻み人口(鵜沼地区)(令和 7 年 4 月 1 日現在)

出典:総務課







【4】市が運行している公共交通機関

・ふれあいバス等

鵜沼線・那加線・稲羽西線・稲羽東線・川島線・蘇原線・東西線・東西線朝夕便とテクノライナーを運行しています。

・チョイソコかかみがはら

申込があった場合のみ、エリア内の停留所間を運行する乗合サービスです。

運行エリア:鵜沼南エリア(1)(2)

須衛・各務・八木山エリア

市 HP ホーム > くらし・手続き > 公共交通



【5】主要公共施設など

種別	名称	所在地	電話番号
行政施設	鵜沼市民サービスセンター	鵜沼羽場町 2-53	058-384-2111
教育施設	鵜沼第一小学校	鵜沼西町 4-179	058-384-0015
	各務小学校	各務おがせ町 4-7	058-384-0124
	八木山小学校	つつじが丘 1-1	058-384-8963
	鵜沼中学校	松が丘 2-100	058-384-0323
	かかみがはら支援学校	鵜沼羽場町 2-3-1	058-372-7320
スポーツ施設	市民プール	鵜沼小伊木町 4-300	058-370-6506
	鵜沼地区体育館	つつじが丘 4-138	058-384-2112
文化・教養施設	少年自然の家	鵜沼小伊木町 4-213	058-370-5280
福祉施設	鵜沼福祉センター	鵜沼羽場町 1-217	058-384-2112
	各務福祉センター	各務おがせ町 5-2-2	058-384-6675
	うめま子ども館	鵜沼羽場町 2-53	058-379-1177
	福祉の里	須衛稲田 7	058-370-7500
健康施設	東保健相談センター	鵜沼羽場町 2-53	058-379-7888

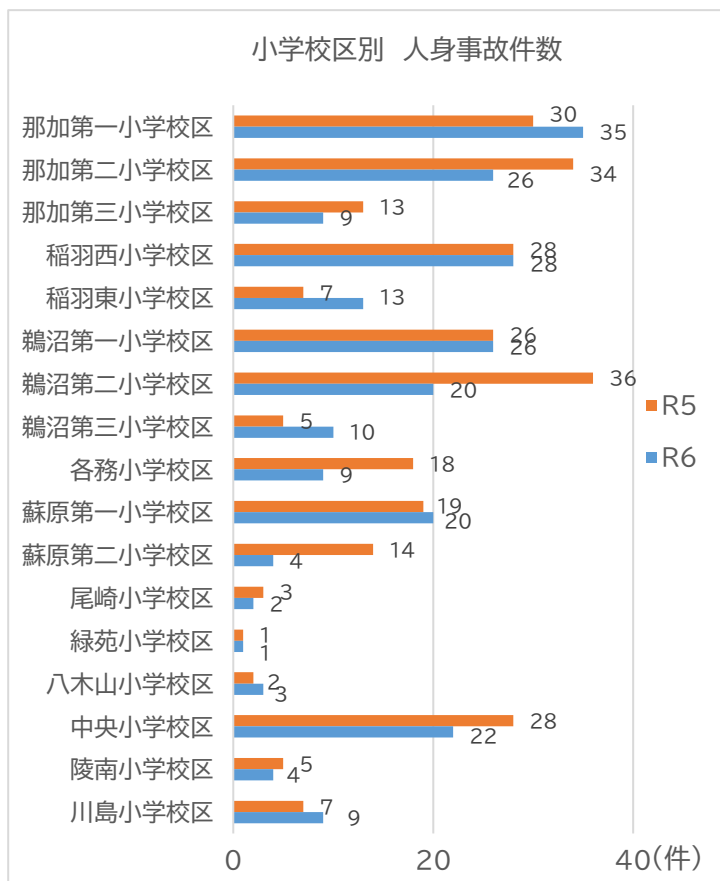
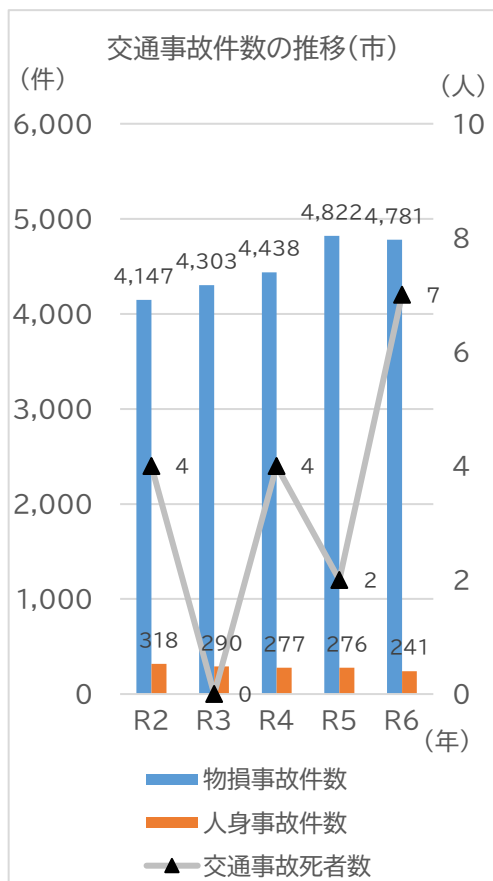
【6】観光

種別	名称	所在地	電話番号
歴史・社寺	中山道鵜沼宿町屋館	鵜沼西町 1-116-3	058-379-5055
	村国座	各務おがせ町 3-46-1	—
自然・公園	各務野自然遺産の森	各務字車洞 6797	058-383-1533(河川公園課)
	伊木の森	鵜沼伊木山 1492-1	058-383-1129(農政課)
	苧ヶ瀬池	各務おがせ町 7	—

【7】安全・安心

交通事故件数

出典:各務原の安全(令和7年版)各務原警察署発行



防災・避難路マップ

○防災マップ

・自治会内に設置されている消火設備(街頭消火器、消火栓、防火水槽、消火ホース格納箱)を記載

○避難路マップ

・自治会の一時集結場所、一次避難所、避難経路(自治会の一時集結場所～一次避難所間)を記載



市 HP ホーム > くらし・手続き > 安全・安心 > 防災 > 地域の防災活動(共助) > 防災マップ・避難路マップ

ハザードマップ(多言語版)

外国人市民向けにハザードマップの多言語化をしています。(洪水・土砂災害)

○対応言語

英語/中国語/ポルトガル語/ベトナム語

※やさしい日本語を併記



市 HP ホーム > くらし・手続き > 安全・安心 > 防災 > 防災ハンドブック・ハザードマップ > ハザードマップ(多言語版)

洪水ハザードマップ

各務原市内に影響がある木曾川・長良川・境川・新境川・大安寺川・岩地川がはん濫した場合に想定される範囲や深さ、避難所などの情報を地図上に示したものです。洪水ハザードマップは想定する降雨量の違いから、以下の2種類のマップが存在します。

○計画規模降雨

・河川整備にあたり洪水防御の目標となる計画降雨により河川が氾濫した場合などを想定

○想定最大規模降雨

・想定し得る最大規模の降雨により河川が氾濫した場合などを想定



市 HP ホーム > くらし・手続き > 安全・安心 > 防災 > 防災ハンドブック・ハザードマップ > 洪水ハザードマップ

内水ハザードマップ

下水道や水路などの排水施設の能力を超えて雨水があふれだし、内水による浸水被害が発生した場合に想定される浸水の範囲や深さ、避難所などの情報を地図上に示したものです。内水ハザードマップは想定する降雨量の違いから、以下の2種類のマップが存在します。

○計画規模降雨

・下水道や水路整備にあたり基準となる計画降雨により内水
 氾濫した場合などを想定

○想定最大規模降雨

・想定し得る最大規模の降雨により内水氾濫した場合などを
 想定



市 HP ホーム > くらし・手続き > 安全・安心 > 防災 > 防災ハンドブック・ハザードマップ > 内水ハザードマップ

土砂災害ハザードマップ

土砂災害の発生するおそれのある箇所や範囲(土砂災害警戒区域および土砂災害特別警戒区域)を示した地図および、土砂災害の知識や避難に関する情報などを記載したものです。



市 HP ホーム > くらし・手続き > 安全・安心 > 防災 > 防災ハンドブック・ハザードマップ > 土砂災害ハザードマップ

ため池ハザードマップ

各務原市内のため池が大地震等により決壊した場合を想定して、池の水量や地形などからシミュレーション解析を行い、浸水エリア、浸水の深さを表したものです。



市 HP ホーム > くらし・手続き > 安全・安心 > 防災 > 防災ハンドブック・ハザードマップ > ため池ハザードマップ

指定緊急避難場所

災害が差し迫った状況や発災時において、住民が緊急的に避難し、身の安全を確保するための場所です。



市 HP ホーム > くらし・手続き > 安全・安心 > 防災 > 避難 > 避難場所・避難所 > 指定緊急避難場所

指定避難所

災害の危険があり避難してきた住民の方や、災害によって家に帰れなくなった住民の方が一定期間避難生活を行う場所です。

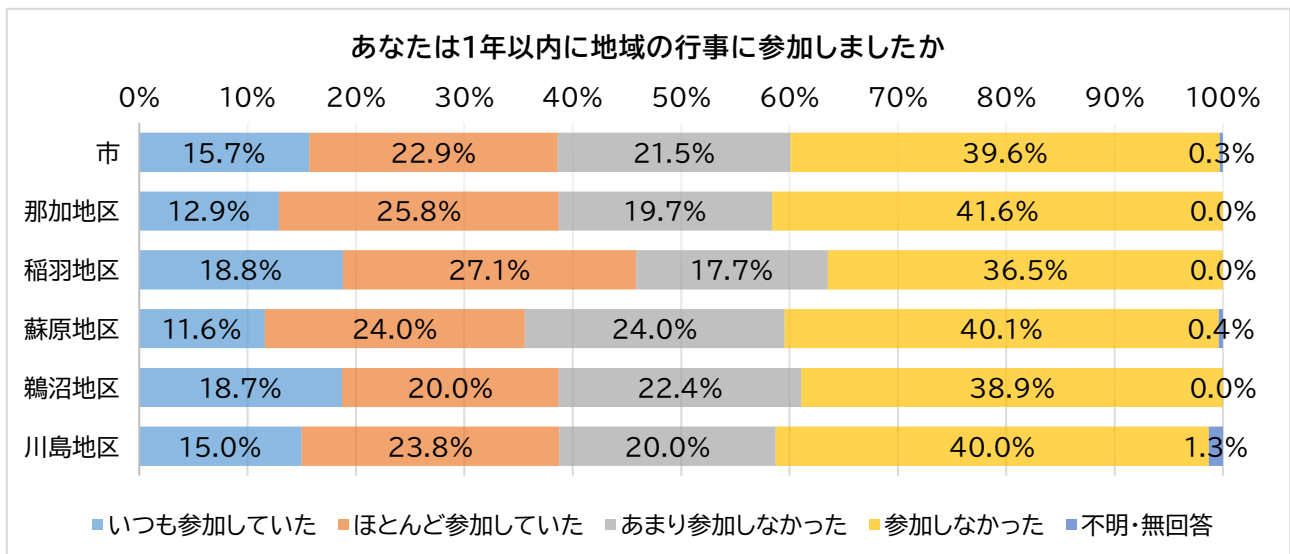


市 HP ホーム > くらし・手続き > 安全・安心 > 防災 > 避難 > 避難場所・避難所 > 指定避難所

【8】まちづくりへの参加

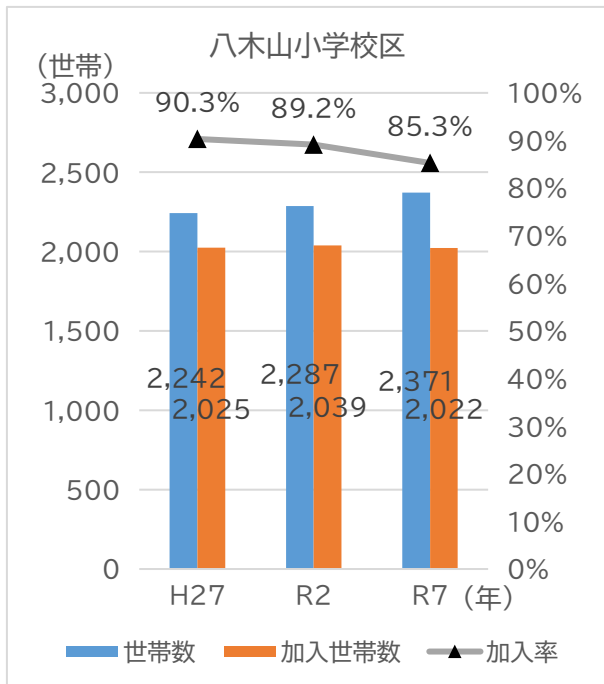
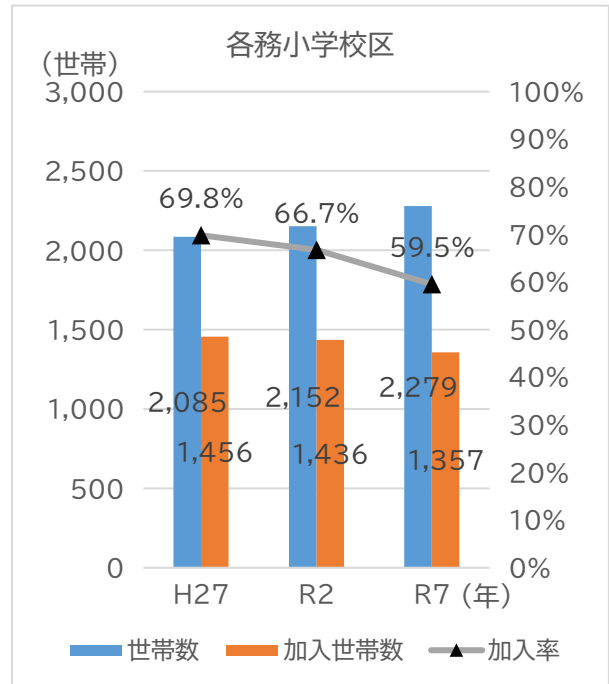
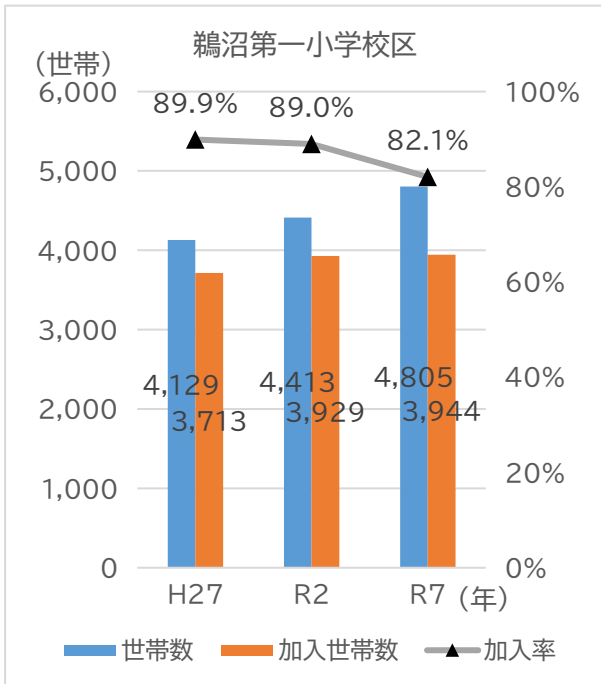
1年以内における地域行事への参加について

出典:市民満足度調査(令和7年9月)



※回答者:無作為抽出された18歳以上の市民1,192名

調査期間:令和7年6月16日~7月7日



※2つの校区にまたがる自治会は自治会全域の数字を含める。

※官有無番地・寮など一部は世帯数から除く。

各務原市 地域カルテ (鵜沼中学校区)

令和8年3月作成

各務原市市長公室まちづくり推進課

〒504-8555 各務原市那加桜町1丁目69番地

電話:058-383-1662(直通)

FAX:058-382-7110