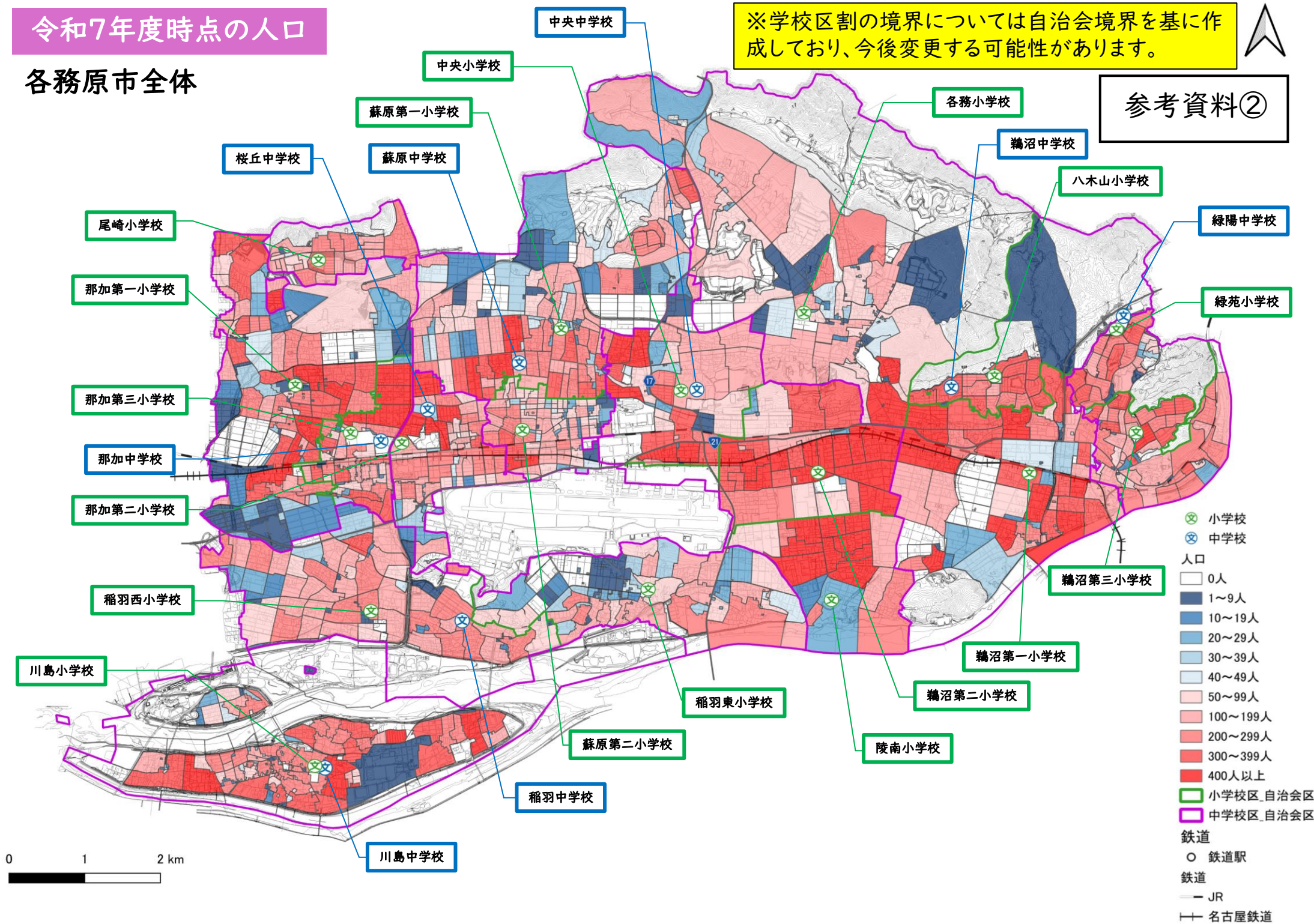


各務原市全体



## 参考資料②





令和7年度時点の人口

那加中学校区

※学校区割の境界については自治会境界を基に作成しており、今後変更する可能性があります。

那加第一小学校区

那加第三小学校区

0 250 500 m

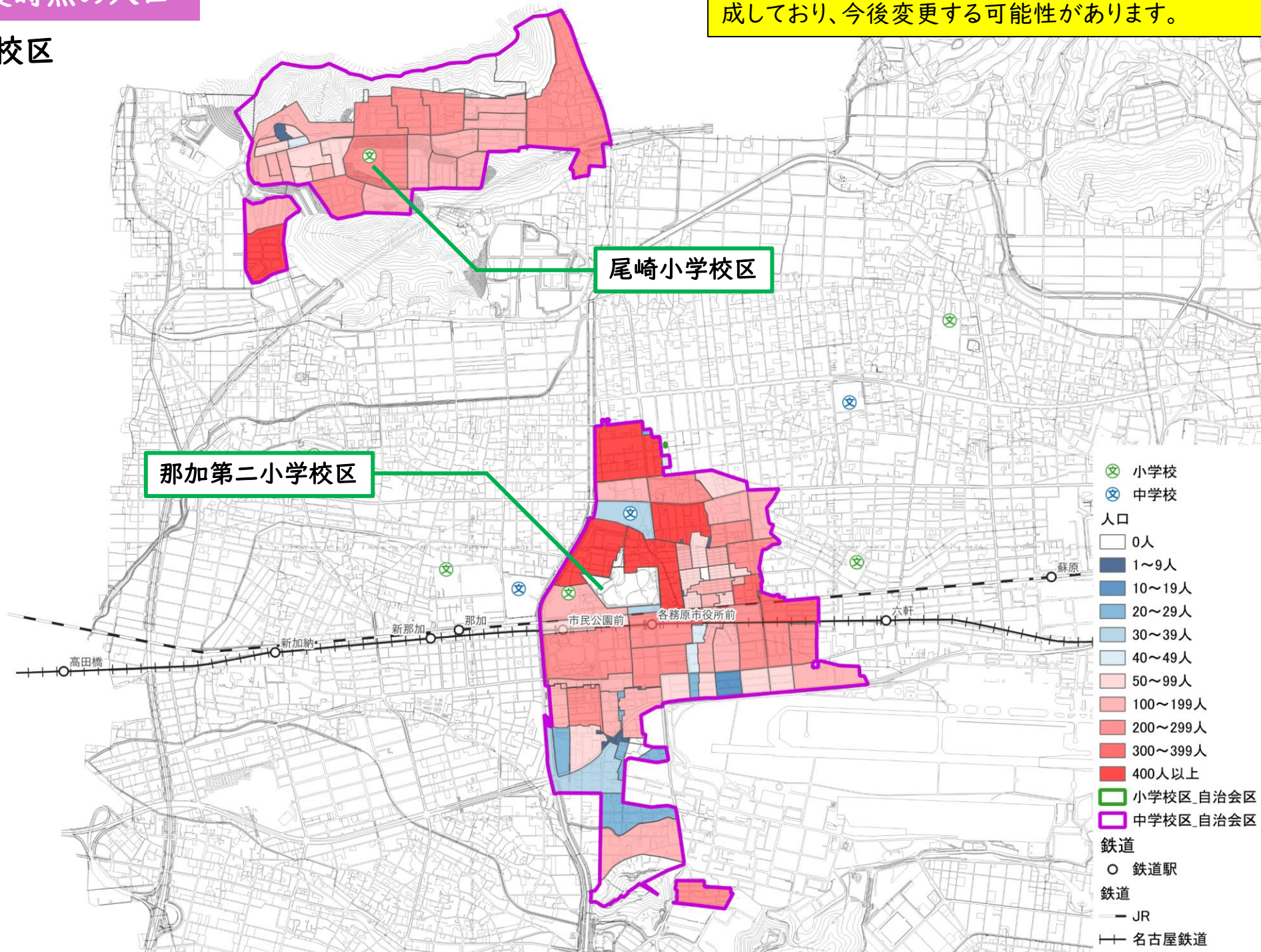
- ⊗ 小学校
- ⊗ 中学校
- 人口
- 0人
- 1～9人
- 10～19人
- 20～29人
- 30～39人
- 40～49人
- 50～99人
- 100～199人
- 200～299人
- 300～399人
- 400人以上
- 小学校区\_自治会区
- 中学校区\_自治会区
- 鉄道
- 鉄道駅
- 鉄道
- JR
- 名古屋鉄道



# 令和7年度時点の人口

## 桜丘中学校区

※学校区割の境界については自治会境界を基に作成しており、今後変更する可能性があります。

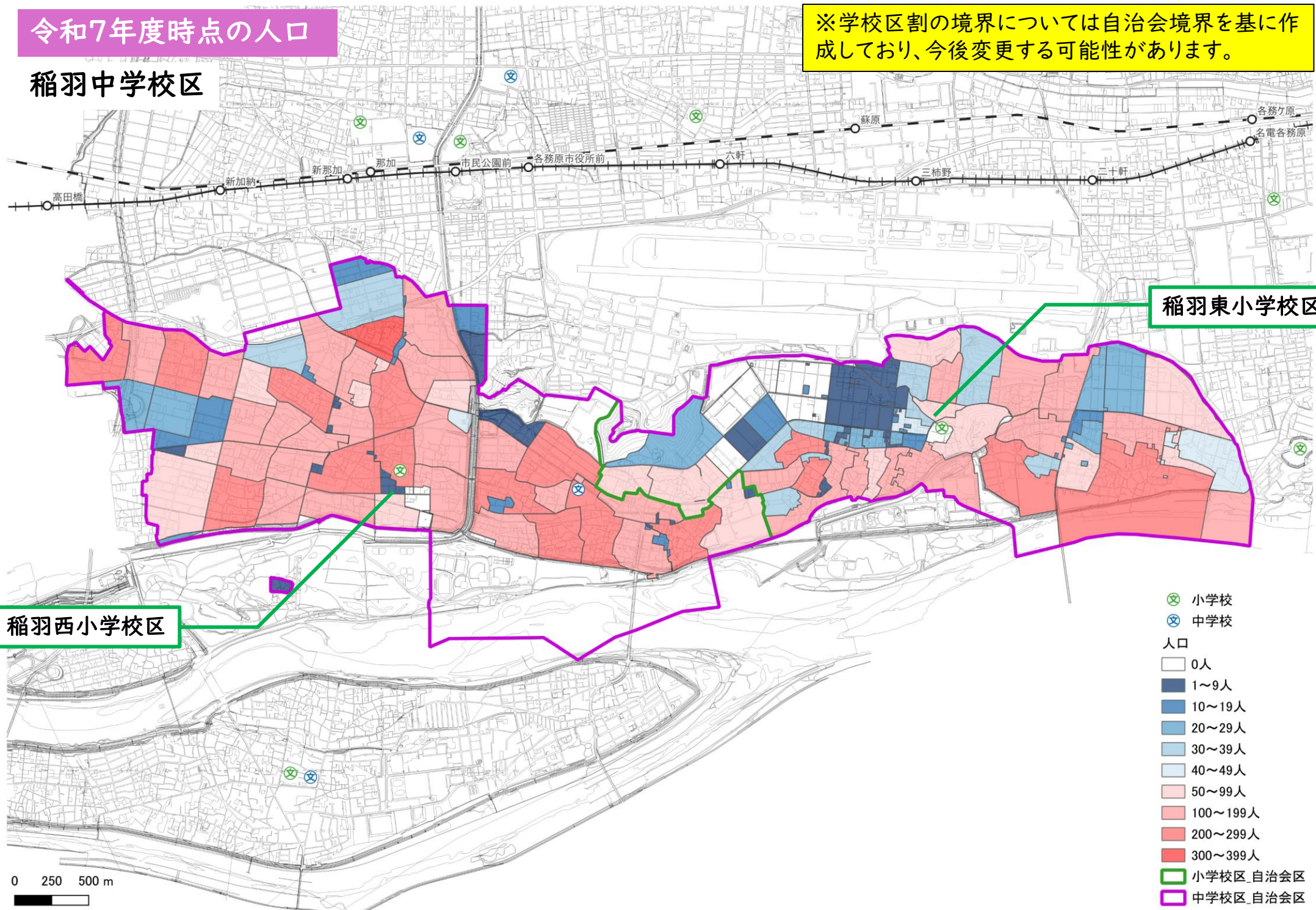




# 令和7年度時点の人口

## 稲羽中学校区

※学校区割の境界については自治会境界を基に作成しており、今後変更する可能性があります。

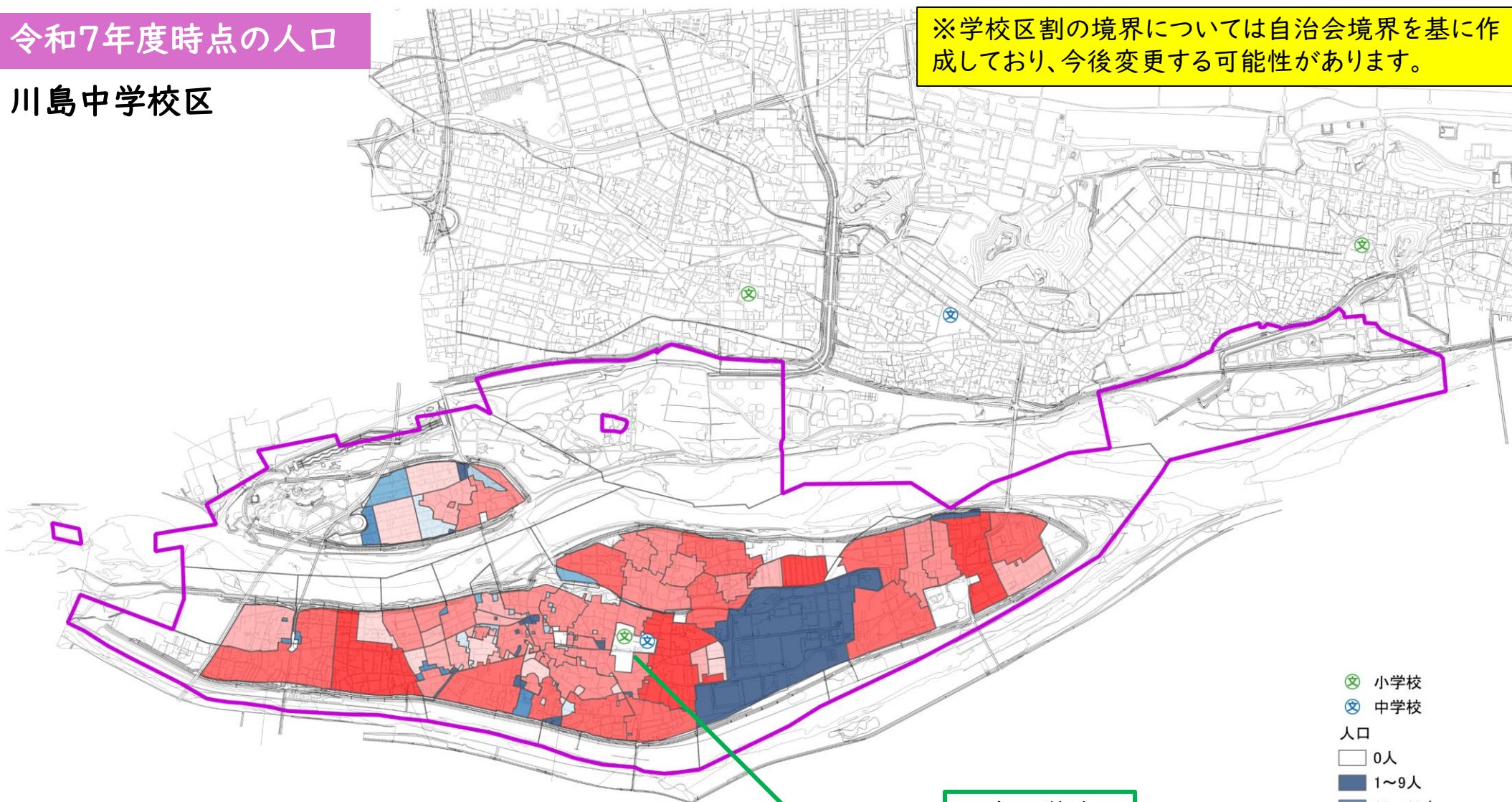




令和7年度時点の人口

川島中学校区

※学校区割の境界については自治会境界を基に作成しており、今後変更する可能性があります。



川島小学校区

- ⊗ 小学校
- ⊗ 中学校
- 人口
- 0人
- 1～9人
- 10～19人
- 20～29人
- 30～39人
- 40～49人
- 50～99人
- 100～199人
- 200～299人
- 300～399人
- 400人以上
- 小学校区、自治会区
- 中学校区、自治会区

0 250 500 m



# 令和7年度時点の人口

## 鵜沼中学校区

※学校区割の境界については自治会境界を基に作成しており、今後変更する可能性があります。

各務小学校区

八木山小学校区

鵜沼第一小学校区

- ⊗ 小学校
- ⊗ 中学校
- 人口
- 0人
- 1～9人
- 10～19人
- 20～29人
- 30～39人
- 40～49人
- 50～99人
- 100～199人
- 200～299人
- 300～399人
- 400人以上
- 小学校区自治会区
- 中学校区自治会区
- 鉄道
- 鉄道駅
- 鉄道
- JR
- 名古屋鉄道

0 250 500 m



# 令和7年度時点の人口

## 緑陽中学校区

緑苑小学校区

鵜沼第三小学校区

※学校区割の境界については自治会境界を基に作成しており、今後変更する可能性があります。

- ⊗ 小学校
- ⊗ 中学校
- 人口
  - 0人
  - 1～9人
  - 10～19人
  - 20～29人
  - 30～39人
  - 50～99人
  - 100～199人
  - 200～299人
  - 300～399人
  - 400人以上
- 小学校区\_自治会区
- 中学校区\_自治会区
- 鉄道
  - 鉄道駅
  - JR
  - 名古屋鉄道

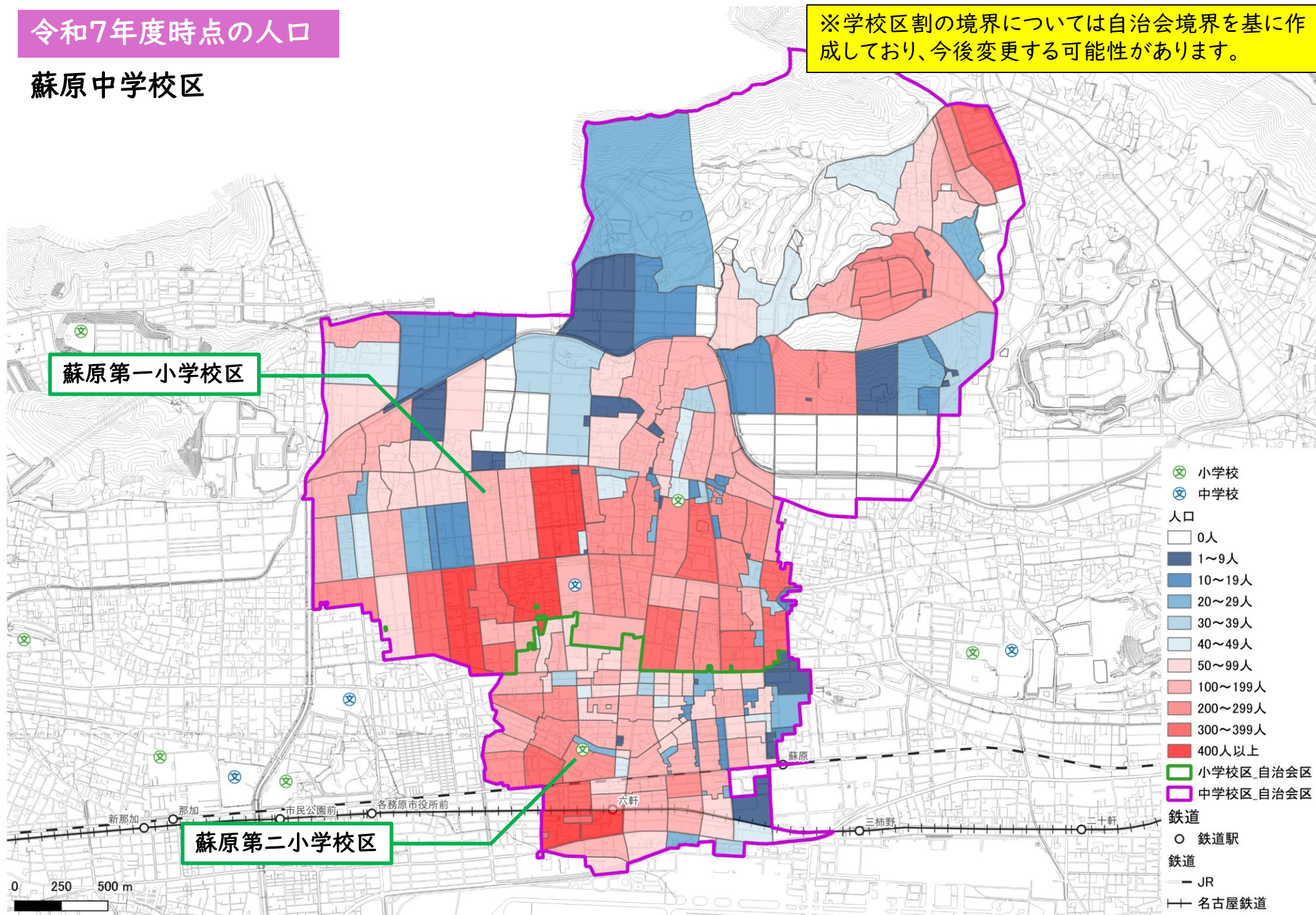
0 250 500 m



令和7年度時点の人口

## 蘇原中学校区

※学校区割の境界については自治会境界を基に作成しており、今後変更する可能性があります。





# 令和7年度時点の人口

## 中央中学校区

※学校区割の境界については自治会境界を基に作成しており、今後変更する可能性があります。

中央小学校区

鵜沼第二小学校区

陵南小学校区

- ⊗ 小学校
- ⊗ 中学校
- 人口
- 0人
- 1～9人
- 10～19人
- 20～29人
- 30～39人
- 40～49人
- 50～99人
- 100～199人
- 200～299人
- 300～399人
- 400人以上
- 小学校区、自治会区
- 中学校区、自治会区
- 鉄道
- 鉄道駅
- 鉄道
- JR
- 名古屋鉄道

0 250 500 m